

## الخريطة الإقليمية لفرص الاستثمار لبلديات ولاية بني عباس

### قصر بني عباس



## ملخص

4	مقدمة
6	عرض موجز لولاية بني عباس
9	I. نظرة عامة على البيئة الاقتصادية لولاية بني عباس
29	2. فرص الاستثمار المحددة محليا
34	2.1. الفرص المتاحة للاستثمار الاقتصادي ببلدية بني عباس
34	2.1.1. الإطار العام
35	2.1.2. محددات التنمية الاقتصادية المحلية
47	2.1.3. بعض الفرص المتاحة لتعزيز الاستثمار الاقتصادي المحلي
52	2.2. الفرص المتاحة للاستثمار الاقتصادي في بلدية اقلي
52	2.2.1. الإطار العام
54	2.2.2. محددات التنمية الاقتصادية المحلية
61	2.2.3. بعض الفرص المتاحة لتعزيز الاستثمار الاقتصادي
64	2.3. الفرص المتاحة للاستثمار الاقتصادي ببلدية تابلالة
64	2.3.1. الإطار العام
66	2.3.2. محددات التنمية الاقتصادية المحلية
73	2.3.3. بعض الفرص المتاحة لتعزيز الاستثمار الاقتصادي المحلي
77	2.4. الفرص المتاحة للاستثمار الاقتصادي ببلدية الواطة
77	2.4.1. الإطار العام
79	2.4.2. محددات التنمية الاقتصادية المحلية
85	2.4.3. بعض الفرص المتاحة لتعزيز الاستثمار الاقتصادي المحلي
89	2.5. الفرص المتاحة للاستثمار الاقتصادي في بلدية كرزاز
89	2.5.1. الإطار العام
91	2.5.2. محددات التنمية الاقتصادية المحلية
97	2.5.3. بعض الفرص المتاحة لتعزيز الاستثمار الاقتصادي المحلي
101	2.6. الفرص المتاحة للاستثمار الاقتصادي بجماعة أولاد خضير
101	2.6.1. الإطار العام
103	2.6.2. محددات التنمية الاقتصادية المحلية
109	2.6.3. بعض الفرص المتاحة لتعزيز الاستثمار الاقتصادي المحلي
112	2.7. الفرص المتاحة للاستثمار الاقتصادي بجماعة بني يخلف
112	2.7.1. الإطار العام
113	2.7.2. محددات التنمية الاقتصادية المحلية
118	2.7.3. بعض الفرص المتاحة لتعزيز الاستثمار الاقتصادي المحلي

121	2.8. الفرص المتاحة للاستثمار الاقتصادي في بلدية قصبي
121	2.8.1. الإطار العام
122	2.8.2. محددات التنمية الاقتصادية المحلية
127	2.8.3. بعض الفرص المتاحة لتعزيز الاستثمار الاقتصادي المحلي
130	2.9. الفرص المتاحة للاستثمار الاقتصادي ببلدية تامنرت
130	2.9.1. الإطار العام
132	2.9.2. محددات التنمية الاقتصادية المحلية
137	2.9.3. بعض الفرص المتاحة لتعزيز الاستثمار الاقتصادي المحلي
140	2.10. الفرص المتاحة للاستثمار الاقتصادي في بلدية تيمودي
140	2.10.1. الإطار العام
141	2.10.2. محددات التنمية الاقتصادية المحلية
146	2.10.3. بعض الفرص المتاحة لتعزيز الاستثمار الاقتصادي المحلي
148	ملخص الفرص المتاحة للاستثمار الاقتصادي المحلي

## مقدمة

التنمية المحلية أو أساس التنمية هي عملية تستخدم المبادرات المجتمعية كقوة دافعة للتنمية الاقتصادية. ومن المتعارف عليه اليوم أن الأزمة تؤدي إلى تفضيل المخطط المحلي على المخطط الوطني؛ المحلي، بطريقة ما، يخصص التنمية لجعلها ممارسة عامة، واستراتيجية إقليمية متكاملة ومستدامة.

يشكل الاستثمار، الذي يلعب دورا هاما في السياسة الاقتصادية، أداة قيمة، لا سيما فيما يتعلق بما يلي:

- ✓ تنمية الإمكانات والمواد المحلية من خلال زيادة القيمة المضافة والتكامل الاقتصادي بشكل عام؛
- ✓ تحفيز ريادة الأعمال المحلية؛
- ✓ تعزيز تطوير الابتكارات التقنية؛
- ✓ التخفيف من مشكلة البطالة.

وإذا كفل الدستور حرية الاستثمار، فإن المهمة التنظيمية للسلطات العامة على المستوى المحلي تظل هي القاعدة. فهو يملئ على الأخير استيفاء كافة الشروط اللازمة لتحسين بيئة الأعمال. على هذا النحو، بالنسبة للولاية، فإن تطوير الخريطة الإقليمية لفرص الاستثمار يشكل أداة حقيقية لتعزيز أراضها بشكل أفضل، من حيث التنمية الاقتصادية وكل ما يجعلها جذابة اليوم.

دراسة الخريطة الإقليمية لفرص الاستثمار بلديات ولاية بني عباس تحدد أهدافها الأساسية، تزويد السلطات المحلية بأداة للمساعدة في صنع القرار في المسائل المتعلقة بما يلي:

- ✓ تحديد الفرص القادرة على قيادة البلديات، على المدى القصير والمتوسط، نحو الانتعاش الاقتصادي،
- ✓ إرشادات للمروجين المهتمين بالاستثمار الاقتصادي المحلي،
- ✓ التنسيق بين الشركاء المعنيين بترويج الاستثمار.

من حيث النهج، يتم تسليط الضوء على المعرفة الرأسمالية والمحدثة لجميع الأصول والفرص الحالية والمتوقعة، التي سيتم وضعها في خدمة الاستثمار، وتقديرها على نطاق واسع. **10 بلديات** الولاية بهدف الحصول على:

- ✓ تقييم شامل للإمكانات التي لم يتم استغلالها بعد والمرتبطة بمناطق التنمية الفلاحية ومناطق التركيز الصناعي والموارد في المواد المفيدة والسياحية، وما إلى ذلك؛
- ✓ الإمكانات المحلية التي توصي سياسات تخطيطها الإقليمي بتنمين (المواد المفيدة، الموارد الفلاحية، النفايات، المواقع والمعالم التاريخية، إلخ)؛
- ✓ موارد بشرية مؤهلة ومتخصصة قادرة على وضعها في خدمة الاقتصاد المحلي، من خلال شبكات التدريب القائمة؛
- ✓ المناطق الميسورة، مع الأخذ في الاعتبار أصولها التي يتم تعبئتها بشكل فوري أو بسهولة لتحفيز التنمية الاقتصادية.

فيما يتعلق بهيكل هذه الوثيقة، في خطوة أولى، وكتمهيد، يتم إعداد نظرة عامة تتعلق بالبيئة الاقتصادية للولاية، وفي خطوة ثانية ولكل من **10** بلديات، ورقة موجزة تتمحور حول ثلاثة جوانب: الإطار العام للبلدية، ومحددات التنمية الاقتصادية، والمناطق المفضلة للتوسع الاقتصادي المحلي.

ومن حيث مصادر المعلومات (البيانات النهائية في نهاية 2020-2021)، اعتمدت الدراسة على نتائج سلسلة من الاستبيانات التفصيلية، التي شملت جميع البلديات ومديريات الولايات (الصناعة والمناجم، البيئة، المصالح الفلاحية، الغابات، السياحة والشغل و الأسرة، والتكوين المهني، والتجارة، والتوظيف، والأشغال العمومية، وبرمجة الميزانية ومراقبتها.....الخ)، والمنظمات (<sup>1</sup>CNAC ANADE، <sup>2</sup>ANGEM) وعلى استغلال الدراسات (مخطط تهيئة الاقليم PAW **مخطط التنمية والتهيئة لولاية لمنتدبة** بني عباس، مخطط فضاء البرمجة الاقليمية الجنوبية الغربية، مخطط رئيسي للتنمية السياحية لولاية بشار، استراتيجية التنمية الريفية المستدامة لولاية بشار ...).

---

الوكالة الوطنية لتنمية الاستثمار<sup>1</sup>

الوكالة الوطنية لإدارة الائتمان الأصغر الوكالة الوطنية لإدارة الائتمان الأصغر<sup>2</sup>

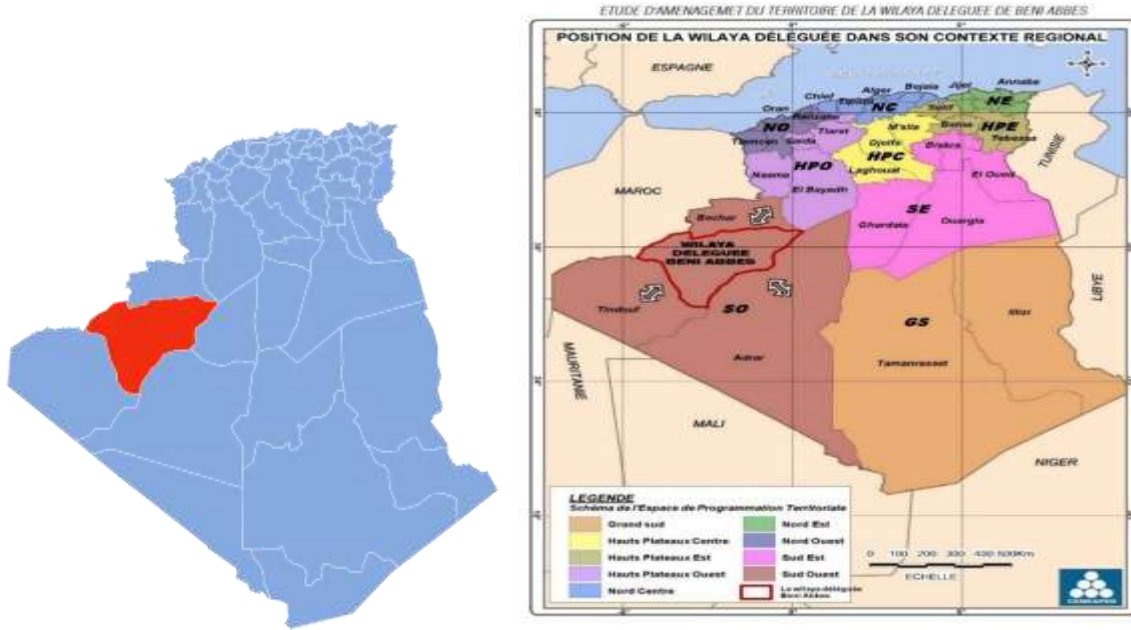
## عرض موجز لولاية بني عباس

بني عباس فضاء جديد تم إنشاؤه كولاية جنوبية جديدة تبعا لقانون 12-19 المؤرخ في 11 ديسمبر 2019 المعدل والمتمم للقانون 09-84 المؤرخ في 4 فبراير 1984 المعدلة والمكملة فيما يتعلق بالتنظيم الإقليمي للبلاد.

جغرافيا ولاية بني عباس تقع في الجنوب الغربي من الجزائر بين منطقتي مرشد، توات و قورارة. يتم تحديدها:

- من الشمال ولاية بشار;
- من الشرق بواسطة ولاية تيميمون
- من الغرب عن طريق المملكة المغربية;
- من الجنوب الغربي ولاية تندوف;
- من الجنوب والجنوب الشرقي ولاية ادرار.

خريطة موقع ولاية بني عباس المنتدبة سابقا



- نسبة شبكة الكهرباء: 80.58%
- نسبة توصيل الغاز: نسبة توصيل 3.39%
- معدل الاتصال بشبكة المياه الصالحة للشرب AEP: 98%
- نسبة الاتصال بشبكة الصرف الصحي (%): 95%

تبلغ مساحتها الإجمالية حوالي 111.350 كلم<sup>2</sup> (أي 68.93% من المساحة الإجمالية لولاية بشار السابقة). تعتبر أراضي هذه الولاية الجديدة مساحة شاسعة تعبرها العديد من الطرق الوطنية والولائية، وخاصة عن الطريق الوطني رقم **RN 06** ربط معسكر (وهران) بأدرار، الطريق الوطني رقم **RN b06** ربط الأبيض

سيدي الشيخ بالطريق الوطني RN 06 ، حيث الطريق الولائي رقم CW 02 تعتمد على RN 05 تابليلة. تمثل بني عباس أهم واحة في وادي الساور. تبعد عن بشار 245 كلم و عن أدرار 357 كلم.

بفضل موقعها في الوسط الجنوبي الغربي للصحراء وبفضل موقعها كولاية حدودية مع ولاية تندوف (وامتدادا مع الحدود الموريتانية) جنوبا ومع المملكة المغربية غربا، فإنها تحتل مكانة استراتيجية على كافة المستويات. إنها في الواقع مركز للتجارة بين الشمال الغربي والجنوب الغربي ومنطقة حدودية يمكن أن تكون موضوعاً لديناميكية اقتصادية وتجارية محددة إلى حد ما بين المناطق الأخرى الواقعة جنوب الجزائر من جهة ودول المغرب العربي من جهة أخرى آخر.

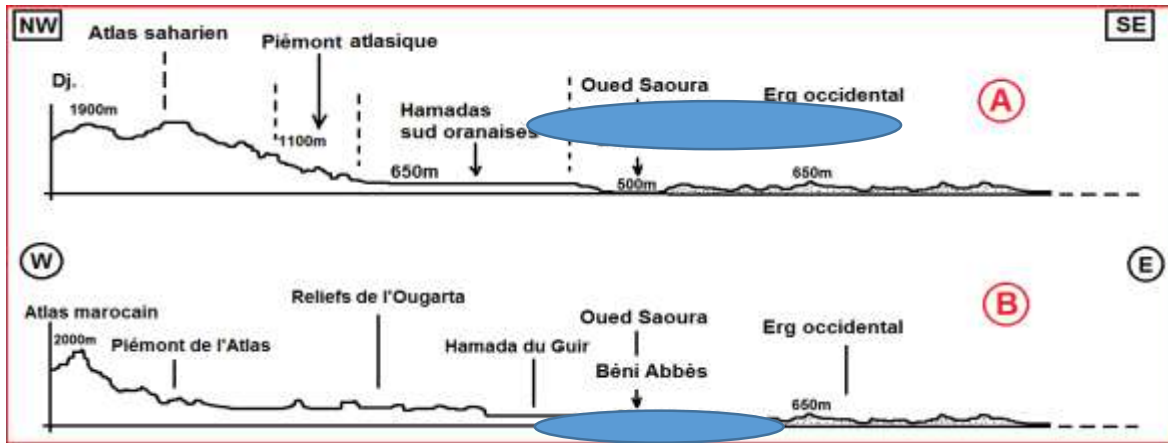
#### ● التضاريس:

وتتكون من عدة مكونات مورفولوجية فنجد:

- تضاريس المتبقية من سلسلة جبال أوغارتا : وهو نطاق يمتد من الشمال الشرقي إلى الجنوب الشرقي وفيه عدة ممرات تغزوها الكثبان الرملية.
- حمادة غير: تبدأ هذه الحمادة بالمغرب في الشمال الغربي وخارج ولاية بشار وتمتد إلى حدود بني عباس عند الحد الشمالي لسلسلة أوغرطة.
- العرق الغربي الكبير: وهو وحدة طبوغرافية تتجاوز حدودها إلى حد كبير حدود الولاية نحو الشرق، ومن ناحية أخرى نحو الغرب، فإن هذا العرق يتباطأ بشكل عام ويحده بشكل جيد وادي الساور.
- كل العروق الجنوبية

هذه مجموعة محددة: إن أبرز التضاريس والمناظر الطبيعية لهذه الولاية هي السهول والأسطح شبه الأفقية المقابلة للهضاب أو الحمادات، بالإضافة إلى أنظمة الكثبان الرملية المتطورة جنوب هذه الولاية.

#### المقطع العرضي لوادي الساور



## ● المناخ :

تتميز منطقة بني عباس بمناخ جاف إلى شديد الجفاف وندرة هطول الأمطار. منطقة بني عباس هي جزء من المنصة الصحراوية القديمة، وتتميز بمناخ جاف إلى شديد الجفاف وانخفاض هطول الأمطار إلى حد ما (يقدر بنحو 33 ملم في السنة).

وتسجل أدنى درجات الحرارة خلال فترة الشتاء: 4.3 درجة مئوية (يناير) وتسجل درجات الحرارة العظمى في شهر يوليو بـ 36.2 درجة مئوية (المصدر: محطة بني عباس). وهكذا فإن هطول الأمطار المنخفض للغاية ودرجات الحرارة المرتفعة (بساعاتها الكبيرة) تعطي انطباع قوي بالجفاف ويتسبب في نهاية المطاف في حالات الجفاف المتكررة وسياق التصحر.

على المستوى البلدي والاقتصادي، ولاية بني عباس تتميز بـ:

- شبكة كثيفة من الواحات على طول وادي الساور،
- النسيج الحضري الذي لا يزال بحاجة إلى التطوير،
- شبكة طرق مهمة وبنية تحتية أساسية (الإسكان الريفي، كهربة الريف، إمدادات المياه، بناء المدارس والصحة)،
- إمكانات طبيعية وسياحية كبيرة نظراً لثراء المناظر الطبيعية (الواحات والوديان، الجبال والكتبان،
- الإمكانات النباتية والحيوانية، غنى النظم البيئية الصحراوية، القصور، الحصون، اللوحات الجدارية الأثرية، إلخ)،
- الإمكانات في موارد التعدين الحقيقية،
- الإمكانات الفلاحية والرغوية مثيرة للاهتمام، خاصة في الوديان والحمادة (الزراعة الصحراوية).

إدارياً، ويضم: 6 دوائر، 10 بلديات وعدد كبير من القصور والتجمعات الثانوية الصغيرة.



## توزيع الدوائر والبلديات والمدن والقصور

التوزيع الإداري للبلديات حسب الدوائر.

الدوائر	البلديات	التجمعات والقصور
بني عباس	بني عباس , تعثر	بني عباس , زغمرة , اوغارتا. تعثر, بشير, مرحومة, ديغ
لواتا	للواتا	لواتا وسط , قصر بوحديد, قصر الماء, عماس, المفار, انفيد, اقدال, البياضة, بوخلف, قصر اللواتا.
إيقلتي	إيقلتي	إيجليتوزديت, مازر
كرزاز	كرزاز, بني يخلف, تيمودي	كرزاز مقسم, الزاوية الكبيرة, كرزاز قصر, بني يخلف, جرزيم, تيمودي, بوطرفاية, بن عبد القادر, لمويه
واد كودير	واد كودير , قصابي	واد كودير, أولاد رفاعة, القصر, الخبيب, مسيلة, قصابي, تمغارين, , حاسي عبد الله, بنت شرك
تابلبالة	تابلبالة	تابلبالة, شراية, زاوية سيدي زكري, مخلوف, زرياب, بوتبيقا, حاسي خرات

## I. نظرة عامة على البيئة الاقتصادية لولاية بني عباس

### 1.1. السكان:

ويقدر عدد السكان في نهاية عام 2017 بأكثر من **60.000** نسمة (بكثافة منخفضة جدًا تبلغ حوالي 0.49 نسمة/كم<sup>2</sup>). ويقدر إجمالي عدد سكان الولاية حتى 2021/12/31 بـ **65.295** السكان، أي كثافة **0.59/نسمة/كم<sup>2</sup>**

أما التوزيع حسب التشتت لسكان الولاية والمقدر نهاية 2021 فهو كما يلي:

- مقرات البلديات: **13895** المقيمين.
- التجمعات الثانوية: **38494** المقيمين.
- المناطق المبعثرة: **12906** المقيمين.

بالخصائص التالية: عدد سكان في الحضري اعتباراً من 2021/12/31، **52.389** السكان، ممثل **80,23%** من مجموع السكان.

ويظهر التركيب العمري أن أكثر من 60% من السكان تقل أعمارهم عن 30 عامًا.

- أهمية الشباب: 63.69% تقل أعمارهم عن 30 عامًا
- نسبة كبيرة من السكان في سن العمل (52,70%)
- الاتجاه المتزايد نحو الحضري : تركز غالبية السكان في وادي الساور (الواحة) وعلى مستوى عاصمة الولاية: 92.5% سنة 1987، 96.5% سنة 1998، 91.92 سنة 2008 و 92.39% سنة 2017.

- نسبة منخفضة من السكان الذين تزيد أعمارهم عن 60 عامًا: 6.59% عام 1998 مقابل 7.31% عام 2008

- صافي الهجرة: سلبي (-394 نسمة 2008/1998)
- انخفاض معدل النشاط العام (41,9%).

- انخفاض معدل النشاط بين السكان الإناث (16,1%)

المساحة السطحية والكثافة لكل بلدية:

رمز البلدية	المجتمعات	السكان (السكن)	المساحة (كم <sup>2</sup> )	الكثافة نسمة /كم <sup>2</sup>
5201	بني عباس	16039	10040	1.35
5205	إيقل	8448	6220	1.29
5207	للواتا	10281	7950	1.13
5206	تابلالة	6909	60560	0.11
5208	كزاز	6482	10520	0.61
5204	بني خلف	3225	2615	1.23
5203	تيمودي	2994	6175	0.48
5202	و. خضير	5326	1920	2.77

1.86	2220	4130	قصابي	5209
0.46	3130	1258	تامترت	5210
<b>0.59</b>	<b>111350</b>	<b>56845</b>	<b>المجموع</b>	

المصدر: DPSB مديرية البرمجة ومتابعة الميزانية لولاية بشار

## 2.1. الموارد الطبيعية:

### ■ الموارد المائية:

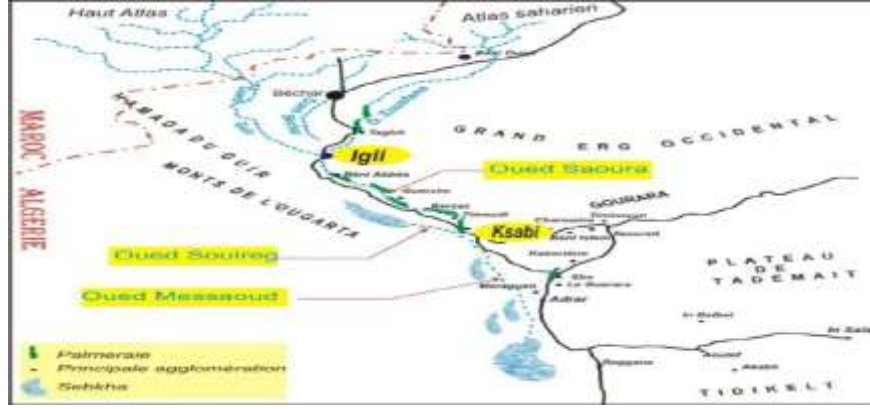
ولاية بني عباس (التابعة لولاية بشار سابقا) لديها شبكة هيدروغرافية كبيرة إلى حد ما، وأهم الأودية التي تعبر الولاية هي: واد غير ; وادي زوسفانة و واد الساورة. ومن المفيد أن نشير إلى أن مستجمعات المياه الفرعية واد غير الذي يقع الجزء العلوي منه في المغرب، ويساهم في جريان وادي الساورة. يتم تنظيم تدفقاتها بواسطة السد الجورف التورباو بحجم أولي يبلغ 170 مليون متر مكعب؛ وقد قدر متوسط المساهمة للأعوام 1989-2006 بأكثر من 88 مليون م3. لكن مياه السد حقيبة جوف ونادرا ما تستفيد من تدفق وادي الساورة.

وادي الساورة يعبر بيئة الكثبان الرملية (العرق الغربي)  
محيط بني عباس



المصدر: جوجل إيرث

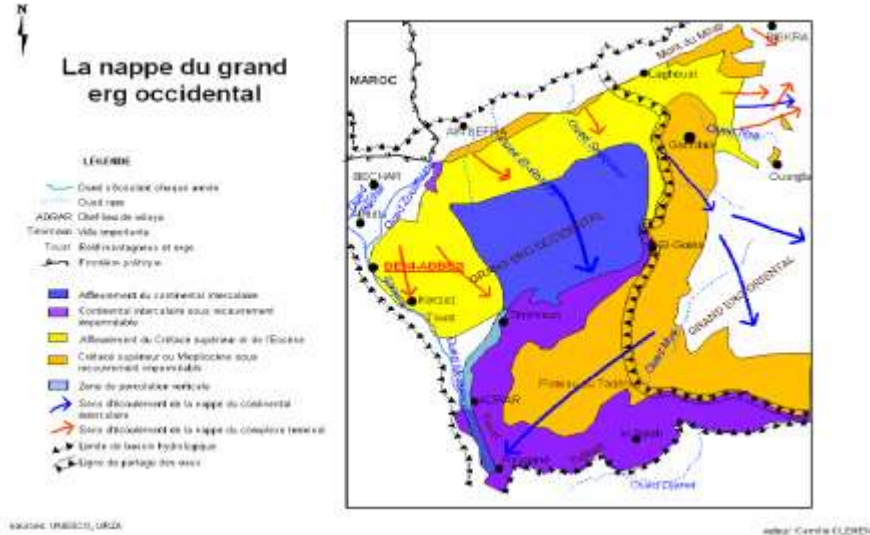
وضعية جريان الأودية في وادي الساورة



#### ● موارد المياه الجوفية:

- طبقات الحجر الجيري التورونية والكربونية،
- طبقة المياه الجوفية المحطة الطرفية القارية
- منسوب المياه في منطقة العرق الغربي الكبير
- طبقة المياه السطحية بوادي الساوره
- الطبقة الأحفورية، قادمة من المجمع الطرفي، من أين يأتي مصدر سيدي عثمان. هذا المصدر هو قاعدة إمدادات المياه لمدينة بني عباس. من المنبع، تنشأ هذه المياه الأحفورية بشكل طبيعي، كما أنها تقع على عمق كبير (أكثر من 30 مترا).

#### خريطة هيدروجيولوجية لطبقة المياه الجوفية العرق الغربي الكبير



المصدر/ باتو، بشار، 2013

#### ● استغلال الموارد المائية:

بعد أن كان دائما أولوية خطط التنمية، شهد قطاع المياه (AEP-الصرف الصحي) إنجازات كبيرة ساهمت في زيادة إمدادات مياه الشرب وجودة الشبكات.

#### ■ إمدادات مياه الشرب:

وفيما يتعلق بإمدادات مياه الشرب، فإن الموارد الرئيسية المخصصة لمشروع الطاقة المتجددة تأتي من المياه الجوفية، وهي مصدر إمدادات المياه الوحيد لواحة بني عباس.

- المياه الجوفية: غير محددة

- المياه السطحية: 57,500 م<sup>3</sup>

تحتوي هذه المنطقة على أربع (04) طبقات مترابطة، متفاوتة الحجم:

- يتصل منسوب المياه، وهو الأكبر في العرق الغربي الكبير، عبر مصرف طبيعي مع مناسب المياه في المصاطب الغرينية والجريان السفلي في الساور.
- طبقة المياه حمادة غير، الموجود في الحجر الجيري اللاكوستريني من العصر الثالث؛
- صفائح أحفورية.

وبشكل عام، توفر طبقة المياه الجوفية في العرق الغربي الكبير مياها جيدة وتمثل العصب الرئيسي لنظام طبقة المياه الجوفية الذي يوجد بداخله منفذ بامتياز، يسمى عادة نبع سيدي عثمان الكبير (33 لتر / ثانية).

تجدر الإشارة إلى أن الحفريات قيد الخدمة، أي 42 حفرا و 19 بئرا، يبلغ إنتاجها الإجمالي 18.665 متر مكعب في اليوم.

متوسط التخصيص على مستوى رأس المال كافٍ، حيث يبلغ حوالي 190 لترا في الساعة يوميا ومعدل الاتصال 99٪ في عام 2021. وقد اكتمل الاتصال بالشبكة على مستوى المراكز الحضرية تقريبا. بشكل عام، يتم تزويد المراكز الحضرية لولاية بني عباس بالمياه الصالحة للشرب بشكل كاف.

الآبار والحفر : عدد الحفر والآبار : 42 بئر جوفي في الخدمة و 19 بئر.

الخصائص الهيدروجيولوجية لطبقات المياه الجوفية:

- متوسط عمق الحفر: 10 لديه 200 م ;
- متوسط تدفق البئر: بين 02 شرق 8 لتر/ثانية ;
- إجمالي الإنتاج هو من أجل 18665 م<sup>3</sup>/ي;

#### ■ المياه السطحية:

السدود : لا يوجد لكن هناك دراسة جدوى السدود بدائرة إقلي :

- مكتب دراسات AQUALIOGUE (البرتغال)

- انتهت الدراسة في عام 2019.

#### ■ خزانات التلال: خزانات تلة كرزاز المشتركة بسعة 57 ألف م<sup>3</sup>.

وادي الساور : يأتي وادي الساور من ملتقى وادي قير ووادي زوزفانة الذي يمتد على مسافة 303 كلم، ويشكل الحد الغربي للعرق الغربي الكبير، ويشكل النظام النهري الأكثر اختراقا جنوبا إلى الصحراء من جبال الأطلس . يوجد في واديها عدد من الواحات. أدى بناء سد جورف توربا على وادي قير إلى انخفاض تدفقه.

كما يوجد بها العديد من الأودية الأخرى منها: وادي أنشال، ووادي علي

#### ■ مياه الينابيع الطبيعية:

يوجد بالمنطقة منابع موحدة (منبع عين سيدي عثمان) يزود جماعة بني عباس بالمياه الصالحة للشرب، يتدفق بمعدل 25 لتر/ثانية منها 17 لتر/ثانية لخدمة الطاقة المائية للمدينة و 8 لتر/ثانية لإمدادات المياه الصالحة للشرب. احتياجات الري.

الإمكانات المائية (المصدر: DRE مديرية الموارد المائية)

المجموع التدفق (لتر/ثانية)	السدود		الينابيع		أبار		أبار الارتوازي		البلديات
	رقم	التدفق (ل/ث)	رقم	التدفق (ل/ث)	رقم	التدفق (ل/ث)	رقم	التدفق (ل/ث)	
27.10	0	0	0	0	11	3	16.1	3	تابلالة
27	0	0	0	0	19	5	8	2	إيقل
100.50	0	0	17	1	16.5	4	67	4	بني عباس
11	0	0	0	0	11	3	0	0	تاممرت
42	0	0	0	0	27	8	15	4	للواتا
18	0	0	0	0	18	8	0	0	كزاز
14	0	0	0	0	14	9	0	0	بني اخلف
12	0	0	0	0	12	6	0	0	تيمودي
16	0	0	0	0	16	9	0	0	و/ خضير
22	0	0	0	0	22	11	0	0	كصابي
172,6	0	0	17	1	166,5	58	106,1	13	المجموع

■ موارد التربة:

وتنتمي المنطقة إلى النطاق الصحراوي الواقع في الجزء الغربي من منخفض الأطلس الجنوبي حيث تتكون:

- الحمادة

- العرق و حبال الكتبان على طول وادي الساور.

هذه هي "الأراضي" الصحراوية، التي تم تسميد جزء منها صناعيا وأنتجت التربة الفلاحية في الواحات من قبل المزارعين الأسريين كجزء من اقتصاد الكفاف حول نخيل التمر. كما تم مؤخراً تطوير مناطق قاحلة وأراضي رملية أخرى ضمن برامج زراعية على أطراف الواحات أو في الأودية الغنية بالموارد المائية.

■ موارد الطاقة الشمسية:

تستفيد الصحراء الكبرى من بعض أعلى طاقة الإشعاع الشمسي على الكوكب (بين 5 و 7 كيلووات في الساعة/م<sup>2</sup>/يوم). تتميز الولاية بموارد شمسية كبيرة، حيث يبلغ معدل التشمس اليومي (أو أشعة الشمس) 10 ساعات. ومن بين المشاريع الكبرى المخططة بالمنطقة، إطلاق دراسة محطة للطاقة الشمسية ببني عباس.

يتم ري منطقة بني عباس، مثل الولاية بأكملها، من خلال شبكة كهرباء واسعة تربط أكثر من 18815 أسرة (أي حوالي 1710 أسرة / مجتمع في المتوسط؛ أكثر من 2900 أسرة في مدينة بني عباس وحدها).

نسبة ربط بشبكة الكهرباء مقبول تماماً عند حوالي 80.58%.

وقد استفادت الشبكة المعنية بشكل رئيسي من البرامج التي تم تنفيذها في إطار سياسة كهربة الريف والتي حققت نجاحا كبيرا في جميع أنحاء الجزائر.

**المشاريع التي سيتم إطلاقها أو قيد التنفيذ:** وتتلخص استراتيجية القطاع طويلة المدى (2030) فيما يلي:

1. ربط باقي مناطق جنوب الولاية بالشبكة الوطنية (11 بلدية).
2. تعزيز حديقة إنتاج الطاقة الشمسية.
3. تغطية كافة البلديات بشبكة الغاز

#### ■ الموارد والطرق الزهرية:

موارد الغابات في هذا النوع من المناطق نادرة، وتتكون بشكل رئيسي من أنواع شجيرة قوية تتكيف مع الظروف البيئية الصعبة، مثل نبات الطرفاء، العرعر، السنط، الخروب، وكذلك الأنواع الجذرية مثل "ترفس" الأبيض (الكماة الصحراوية).

هناك إمكانات كبيرة على الطرق الصحراوية (حالة منطقة تابلالة بمساحة 0.82 مليون هكتار). تكون هذه الطرق في بعض الأحيان في حالة متقدمة من التدهور

منطقة بني عباس وضواحيها (خاصة على مستوى الهضاب ديجلي وأوغارتا وأولاد خضير وتابلالة) يحتوي أيضا على مجموعة متنوعة من النظم البيئية. تشكل النباتات المحلية مراعي واسعة وغنية إلى حد ما (السهب، ما قبل الصحراء الكبرى والصحراء).

#### 3.1. القدرات الاقتصادية

##### 1.3.1. القدرات الفلاحية:

- إجمالي المساحة المستخدمة للزراعة 72401 هكتار، مع المركز الأول بلدية تابلالة (53% من إجمالي المساحة الفلاحية)؛
- مساحة واسعة من المراعي والمراعي من أجل 662,246 هكتارًا (أكثر من 6,500 هكتار/بلدية في المتوسط)، غالبًا ما تكون متدهورة جدًا وضعيفة التطور.
- لكن مساحة الأراضي الفلاحية المنخفضة تبلغ 46,407 هكتارًا (أي أقل من 16% من إجمالي المساحة الفلاحية (بما في ذلك الأراضي المروية التي تبلغ حوالي 6,921 هكتارًا)
- بلديتان فقط (تابلالة وإقلي) لديها مساحة مسقية أكثر 1000 هكتار
- واحات وادي الساور: منطقة تشتهر بمناخها الصغير في بساتين النخيل ونظام إنتاجها متعدد الطبقات الذي يفضل إلى حد كبير ديناميكية معينة لزراعة الواحات. إن الموارد الرئيسية التي استندت إليها جميع الممارسات والأنشطة الفلاحية والريفية (ولا تزال تعتمد عليها) هي المياه، والتي تم جلبها إلى حد كبير عن طريق أنظمة مختلفة: - عن طريق الأنظمة القديمة مثل "الفقارة" (التي تتعرض للخسارة حاليًا)، - ولكن أيضًا عن طريق الأنظمة الجديدة مثل حفر الآبار واستخدام المضخات الآلية وتقنية الري "بالتنقيط".

واحة وبستان النخيل في وادي الساور





توزيع الأراضي بولاية بني عباس

البلديات	إجمالي مساحة السطح (هكتار)	الأراضي غير المنتجة غير المخصصة للزراعة (هكتار)	الأراضي المستخدمة للفلاحة (ها)	الأراضي الفلاحية غير المنتجة (ها)	المراعي والطرق (ها)	منطقة زراعية مفيد (ها)	بما في ذلك SAU مسقية (ها)
بني عباس	000 004 1	498784	505216	3900	500000	1165	412
تامرت	313000	122 211	101878	538	100000	1228	797
إيقلي	622000	601271	20729	3100	15600	2409	1230
لواتا	795000	,789253	5747	2229	1317	2057	584
بني يخلف	261500	257699	3801	1720	1400	721	344
كزاز	1052000	108 049 1	2892	1065	1200	627	535
تيمودي	617500	,614290	3210	1800	1000	450	280
أولاد خضير	192000,00	190273	1727	1000	229	576	466
قصابي	222000	220086	1914	826	200	887	523
تابلبالة	5606000	5524713	81287	3700	41300	36287	1750
المجموع	685000 10	599 956 9	728401	19878	662246	46407	6921

المصدر: -بحسب بيانات DSA الجديدة

### الإنتاج الفلاحي:

في هذه الولاية المعرضة للمناخ القاسي والتربة الفقيرة، يعتمد الإنتاج الفلاحي أساسا على المحاصيل المعمرة، لا سيما أشجار النخيل في الواحات والمناطق المحيطة بها على مساحة تزيد عن 5000 هكتار. ثم تأتي بعد ذلك محاصيل الحبوب والبستنة في مناطق التنمية الصغيرة خارج الواحات.



الإنتاج النباتي (العام: 2021/2020):

التشجير

الدائرة		البلديات	أشجار النخيل		الحمضيات		التين		زبيب	
			(هكتار)	(QX)	(هكتار)	(QX)	(هكتار)	(QX)	(هكتار)	(QX)
بني عباس	بني عباس	بني عباس	315.5	8325	03	30	02	20	02	20
	تاممرت	تاممرت	340	8480	02	20	02	20	04	40
مجموع بني عباس			655.5	16805	05	50	04	40	06	60
كزاز	كزاز	كزاز	802	20300	02	25	01	10	02	25
	تيمودي	تيمودي	292	19850	01	10	01	10	02	25
مجموع كزاز			1094	40150	03	35	02	20	04	50
اولاد/ خضير	و/ خضير	و/ خضير	457	9700	02	25	01	12	02	20
	قصابي	قصابي	370	13346	02	25	01	12	02	20
مجموع اولاد/ خضير			827	23046	04	50	02	24	04	40
للواتا	للواتا	للواتا	570	7360	07	70	03	30	02	20
	بني يخلف	بني يخلف	318	14500	1	18	01	10	01	10
الإجمالي للواتا			888	21860	08	88	04	40	03	30
إيقلي	إيقلي	إيقلي	651.5	22042.5	05	50	04	60	08	80
تابلبالة	تابلبالة	تابلبالة	900	65000	01	10	04	60	08	82
المجموع			016 5	188903.5	26	283	20	244	33	342

الحبوب:

الدائرة		البلديات	الشوفان		الشعير		قمح اللين		قمح الصلب	
			(هكتار)	برو (QX)	سوب (هكتار)	برو (QX)	برو (QX)	سوب (هكتار)	برو (QX)	سوب (هكتار)
بني عباس	بني عباس	بني عباس	14	22	11	40	00	00	03	30
	تاممرت	تاممرت	15	22	10	40	00	00	06	60
إجمالي ميني أبي			29	44	21	80	00	00	09	90
كزاز	كزاز	كزاز	00	00	40	1000	00	00	35	700
	تيمودي	تيمودي	00	00	30	750	00	00	25	500
مجموع كزاز			00	00	70	1750	00	00	60	1200
يا/ خضير	يا/ خضير	يا/ خضير	06	60	60	2400	00	00	38	1140
	السعودية	السعودية	04	40	30	1200	00	00	20	900
مجموع او/ خضير			10	100	90	3600	00	00	58	2040
لواتا	لواتا	لواتا	07	10	15	80	00	00	20	200
	بني خلف	بني خلف	00	00	30	750	00	00	25	500
الإجمالي للواتا			07	10	45	830	00	00	45	700
إيقلي	إيقلي	إيقلي	03	30	11	30	00	00	03	30
تابلبالة	تابلبالة	تابلبالة	10	250	10	90	60	750	09	150
المجموع			59	434	247	6380	60	750	184	4210

### محاصيل الخضر:

البطاطس		البصل		طماطم		جزر		البلديات	الدائرة
(س س)	(هكتار)	(QX)	(هكتار)	(QX)	(هكتار)	(QX)	(هكتار)		
400	04	300	3	200	1.5	250	05	بني عباس	بني عباس
1200	12	7000	15	930	7	250	05	تاممرت	
1600	16	7300	18	1130	8.5	500	10	إجمالي بني عباس	
1400	14	9000	20	1000	5	500	10	كرزاز	كرزاز
700	07	9000	20	750	3	350	07	تيمودي	
2100	21	18000	40	1750	8	850	17	مجموع كرزاز	
700	07	250	03	240	02	250	05	او/ خضير	او/ خضير
600	06	250	03	240	02	300	06	قصابي	
1300	13	500	06	480	04	550	11	مجموع او/ خضير	
500	5	9000	20	1500	8	350	07	للواتا	الواتا
10000	10	7000	15	600	3	250	05	بني يخلف	
1500	15	16000	35	2100	11	600	12	الإجمالي للواتا	
400	04	600	06	200	02	300	4.5	إيقلتي	إيقلتي
10000	10	10000	20	1800	10	300	05	تابلبالة	تابلبالة
16900	79	52400	125	7460	43.5	3100	59.5	المجموع	

### الإنتاج الحيواني

#### قطعان الحيوانات (2021- 2022)

الابل		غنم		الماعز		البقر		البلديات	الدائرة
الناقة	م	النعاج	م	المعزة	م	الأبقار	م		
3370	3775	2668	2833	1149	1308	-	-	بني عباس	بني عباس
296	329	524	564	186	216	-	-	تاممرت	
3666	4104	3192	3397	1335	1524	-	-	إجمالي بني عباس	
590	667	2190	2402	1071	1231	13	24	كرزاز	كرزاز
420	573	1460	1595	636	703	0	0	تيمودي	
1010	1240	3650	3997	1707	1934	13	24	إجمالي كرزاز	
39	42	2209	2676	1264	1637	06	06	او/ خضير	او/ خضير
180	219	2485	2809	1259	1471	04	04	قصابي	
219	261	4694	5485	2523	3108	10	10	إجمالي او/ خضير	
2551	2775	3357	3893	1293	1543	-	-	للواتا	للواتا
220	258	1033	1102	353	387	03	08	بني خلف	
2771	3033	4390	4995	1646	1930	03	08	الإجمالي للواتا	
620	664	2048	2199	887	942	0	0	إيقي	إيقلي
2816	2959	10430	12096	3967	4261	-	-	تابلبالة	تابلبالة
11102	12261	28404	32169	12065	13699	26	42	المجموع	

### الدواجن

الدائرة	البلديات	الدجاج اللاحم	
		المباني	القدرات
بني عباس	بني عباس	13	36200
	تامترت	03	6240
إجمالي بني عباس		16	42440
كرزاز	كرزاز	08	15500
	تيمودي	05	12200
مجموع كرزاز		13	27700
او/ خضير	او/ خضير	07	17200
	قصابي	-	-
مجموع او/ خضير		07	17200
لواتا	لواتا	09	27660
	بني يخلف	05	16500
الإجمالي للواتا		14	44160
إيقلي	إيقي	28	65500
تابلبالة	تابلبالة	03	3500

### الأصول الأخرى في الإمكانيات الفلاحية:

- إمكانيات فلاحية كبيرة على الأراضي الواقعة خارج بستان النخيل (APFA، الامتيازات)
- وجود مناطق انتشار الفيضانات تستحق التطوير بشكل أفضل
- وجود مناطق مفضلة للتنمية بعض القطاعات: بهار الواحات، النخيل، تربية الإبل، إلخ.
- الجهود المبذولة في مجال تنويع المحاصيل (الحبوب، التشجير، البستنة السوقية، محاصيل البهارات)
- الالتزام بمنظومة التنمية الفلاحية خارج الواحات بفضل دعم الدولة في إحداث المناطق الفلاحية الممنوحة في إطار:

- التنمية في الامتيازات: 38.012 هكتار، أو أكثر من 51% من إجمالي المساحة الفلاحية؛
- منطقة APFA: 7,198 هكتار، أو 10% من إجمالي المساحة الفلاحية؛
- ويتعلق الباقي بمنح مختلفة في إطار تدابير التنمية الجديدة.

### القوى الدافعة:

- ولا تزال إمكانيات الموارد الطبيعية سليمة إلى حد كبير على الرغم من آثار التدهور والضغط بجميع أنواعها؛
- والديناميكيات الخاصة لزراعة الواحات والزراعة الأسرية والزراعة التعددية؛
- تنقل السكان؛
- "الاستراتيجيات العائلية" لتنويع الأنشطة؛
- الاتجاه الجديد الممنوح للزراعة من خلال جمعية "الفجارة - حفر الآبار - التنمية الصغيرة والمتوسطة"؛
- إن الإجراءات التي تم اتخاذها على مدى أكثر من 25 عامًا بعد برامج التنمية المائية الفلاحية (برنامج APFA، وبرامج الامتيازات الفلاحية، وPPDRI، وما إلى ذلك)، على الرغم من دعمها القوي بالمساعدات والدعم الفني، نادرًا ما أعطت النتائج المتوقعة.

نظرا للإمكانيات الكبيرة التي توفرها البيئات الطبيعية وخاصة توفر مياه السقي ، لا تزال الفلاحة تشكل إلى حد كبير القطاع الأبرز لتنمية المنطقة. هذا النشاط العظيم وطريقة الحياة الريفية هذه، في سياق مجتمع صحراوي سريع التغير تشكل ثروة كبيرة للسكان المحليين وقضية استراتيجية للمنطقة وأحد الركائز الاقتصادية التي لا ينبغي إهمالها.

### 1.3.2. الإمكانيات السياحية والحرفية:

المعالم السياحية بالمنطقة رؤساء الدير المباركين هي في الأساس طبيعية ومناظر طبيعية، مع هوية سياحية خاصة بكل مساحة فرعية. كما أنها تكمن في الثراء الاستثنائي للتراث التاريخي والثقافي الصحراوي والتقاليد الترحيبية للسكان المحليين.

ومن حيث المهنة السياحية، فإن السمة الأساسية للمنطقة هي أنها يمكن أن تجمع بين السياحة المتنقلة عبر حلقة الواحات وسياحة الإقامة التي تجمع بين مختلف المواقع السياحية (الواحات، القصور، المواقع الأثرية، الزوايا، الأضرحة، إلخ).

تم تحديد موقعين مهمين في هذه المنطقة:

- منطقة من القرى والواحات الاستثنائية في حمادة غير وادي أو غارتا : هذه منطقة تابلبالة-الزغامة
- أراضي الواحات على طريق القصور: وفي وسطها بني عباس وفي أطرافها البلديات (سلسلة الواحات) إقلي، تاتميرت، الواتة، بني يخلف، كرزاز، تيمودي، قصابي.

نجد هناك:

(أ) **الحصون (gasbat)** والتي تشكل جزءاً من المشهد الطبيعي والثقافي لواحات جنوب غرب الصحراء الكبرى

(ب) **القصور** والتي تشكل المرحلة الأخيرة في تطور السكن التقليدي. وفي منطقة بني عباس وعلى طول وادي الساوره وما وراءه (بلدة تابلبالة الشاسعة)، نجد إكليلا من القصور والحصون، التي أصبح جزء كبير منها مدمرا أو مهجورا.

وتجدر الإشارة إلى أصول أخرى: فتح طرق جديدة أو إعادة تأهيل المسارات والمسارات القديمة داخل الواحات والتي يمكن أن تفتح العديد من القرى والقصور وتسمح بمضاعفة الدوائر السياحية والزيارات (طريق القصور، الطريق بين زغامة وتابلبالة)، (بخاصة).

وفيما يتعلق بالاستثمار السياحي، فقد تم إنشاء مناطق سياحية في مختلف البلديات

□ **ضيافة:**

تتوفر ولاية بني عباس على 03 منشأة فندقية.

□ **وكالات السفر:**

ولاية بني عباس لديها وكالة سياحية واحدة فقط تقدم خدمات الحج والعمرة.

□ **النشاط الحرفي:**

تتمتع قرى وبلديات المنطقة بالتقاليد والمعرفة في مختلف المجالات التي يمكن أن تسمح بظهور مهن جديدة ومبادرات جديدة لتنمية القطاعات الحرفية.

هنا نحسب تقريبا 650 حرفيا مدرجين في سجل غرفة الفنون والحرف ببشار، في مجالات الحرف الخدمية (أكثر من 4340 ملف مسجل)، قليل في الحرف الفنية (المنسوجات، صناعة السلال، العمل بالطين، الجلود والجلود، الصيانة، الميكانيكا، الكهروميكانيكية، السباكة، النجارة، مع ما يقرب من (800 مسجل). ونادرا في الحرف الفنية. تضم بلديات الولاية أكثر من 600 حرفي تقتصر أنشطتهم على منازلهم.

□ أهم الأنشطة الحرفية:

الصناعات النسيجية التقليدية، السجاد، المراتب، أغطية الأرائك والوسائد، الخيام العربية، الملابس التقليدية، الزخارف التقليدية، الفخار، نحت الخشب، رسم اللوحات بأنواع الرمل، صناعة الأدوات والأواني المختلفة بمشتقات النخيل (سعف، أرجون، كرناف). النقش على النحاس والحفر على الجبس، بالإضافة إلى فنون الطهي والأطعمة التقليدية.

### 1.3.3. إمكانات التعدين والمحاجر:

هذا القطاع يمكن أن يكون قطاع المستقبل. إمكانية التوسع كبيرة. ولاية رؤساء الدير المباركين وهي بصد تطوير مهنة ثالثة بفضل النتائج المختلفة المقنعة للغاية في مجال البحوث والتنبؤات المتعلقة باستغلال رواسب التعدين والموارد الرملية والطينية، ولكن أيضا موارد التعدين الأخرى (المنغنيز والنحاس والباريت والملح والطين والكاولين والبيروفيت وغيرها) مهمة جدًا في المنطقة.

الموارد التعدينية الرئيسية والمواد المفيدة وكيفية استغلالها من قبل البلدية

منطقة	المناجم والمواد المفيدة	الإنتاج الكلي
بني عباس - ارج الغربية	الكوارتز السمرور	مصنع الطوب الرملي الجيري - أعمال الزجاج - صب
إقلي - العرق الغربي	رمال الكتبان الرملية	مصنع الطوب الرملي الجيري - أعمال الزجاج - صب
دمران القديمة - تابلالة	أنديسايت	حجر البناء
واد شيكر	جبس	المجلدات
جبل الطيارة	الفلور	الصناعة الكيميائية تعدين - سيراميك
في دريس قلوبنهاس - طبلبة	الباريتين	تصنيع الحمأة تزوير الصناعة الكيميائية
قصابي	وردة الرمال	المجموعات - الأشياء الزخرفية
1 إيداع في تابلالة	الكاولين	سيراميك عالي الجودة
سبيكة الملاح بلدية كرزاز	خلية	
1 إيداع في بن زريق	الصخر الزيتي	وثيقة التصنيع.
واد دمران - أفضل ما في واد دمران	أنديسايت	حجر البناء

المصدر: DMI بشار

موقع رواسب الطين والمارلو

إيداع	تحديد المكان	الاحتياطات
الطين	تايلبالة	ارتفاعات صغيرة: 10 L: 0.5 - 2-I كم
	او غارتا	الاحتياطي: 25 كم
	القعدة	غير مقدر
	زغامرة (بني عباس)	يتم تشغيلها حاليا من قبل مشغل جزائري
	بني عباس	ب= 628,16 طن ج= 1372,27 طن C2=4742,99 طن
شحم	أولاد خضير	

المصدر: PAWT بشار، 2013

الأنشطة الوحيدة التي تم إطلاقها في مجالات المناجم والمحاجر تتركز حاليًا في البلديات الحضرية مثل:

- **بني عباس:** مع شركة الفخار الجزائرية *SARL* في منطقة او غارتا لاستخراج الطين محب للحرارة لصناعة الخزف. هذه الشركة متوقفة حاليًا، بعد احتجاج السكان المحليين (الأسباب: قلة فرص العمل التي تم خلقها والتلوث البيئي)؛
- **إيقل:** مع *EURL* بوعلام *ETP* العاملة منذ بداية عام 2018 لاستخراج الحجر الجيري.
- **تايلبالة:** مع لا سبا الباريت لاستخراج الباريت بمنطقة الدريسة (حاليًا في مرحلة الاستكشاف)
- **واد أوديكة:** مع *I'EPE/SPA EVSM* لاستخراج الحجر الجيري (قيد التشغيل حاليًا).

### 1.3.5. صناعة:

وتحتل مناطق نشاط بني عباس موقعًا استراتيجيًا وتعتبر بوابة مدينة المستقبل، والتي ستفتح من خلالها أبوابها على نطاق واسع للاستثمارات وجذب الأيدي العاملة والنهوض بالاقتصاد الوطني.

#### □ موارد منجمية:

تتمركز منطقة بني عباس في قلب الكتبان الرملية وطبيعة تربتها وثرواتها المعدنية الباطنية الغنية والمتنوعة.

إمكانات مثيرة للاهتمام في مجال تنمية الشركات الصغيرة والمتوسطة في مجال الأغذية الفلاحية. الآفاق السياحية الواعدة لصناعة السلع والخدمات السياحية (المنسوجات والسيراميك وغيرها). حسب الأرقام التي نشرتها مصالح المديرية العامة للإعلام بشار، توجد المؤسسات الصغيرة والمتوسطة/المؤسسات الصغيرة والمتوسطة التالية:

تحديد بعض الشركات الصغيرة والمتوسطة في المنطقة

البلدية	الصناعة الغذائية	البناء والأشغال العامة	قطاعات أخرى	عدد الوظائف
إيقل	1*	1		20
بني عباس		2	1	11
تاممرت				
لواتا			1	1
<b>المجموع</b>	<b>1</b>	<b>3</b>	<b>2</b>	<b>32</b>

المصدر: DPSB

□ مناطق النشاط الصناعي:

لم تستفد بني عباس بعد من المنطقة الصناعية (ZI). ومن ناحية أخرى، تمكنت من تحديد مساحة منطقة نشاط (ZAC) بمساحة 80 هكتاراً عند مدخل المدينة، على هضبة تسمى كم 15 (تم اختيار الأرض وبدء التطوير). وتمكنت السلطات أيضاً من تحديد منطقة صغيرة (10 هكتار) لمدينة بني عباس (محضر اختيار قطعة أرض سنة 2011 والتي ستكون مخصصة للاستثمارات الصغيرة (المشاريع الصغيرة، البناء، التجارة)



منطقة النشاط (ZAC)  
– الهضبة 15 كم

6.3.1. تجارة:

يتمتع قطاع التجارة ببنية تحتية مخصصة للأنشطة التجارية تكفي إلى حد ما لتلبية احتياجات السكان المحليين.

توزيع البنية التحتية القائمة هو كما يلي:

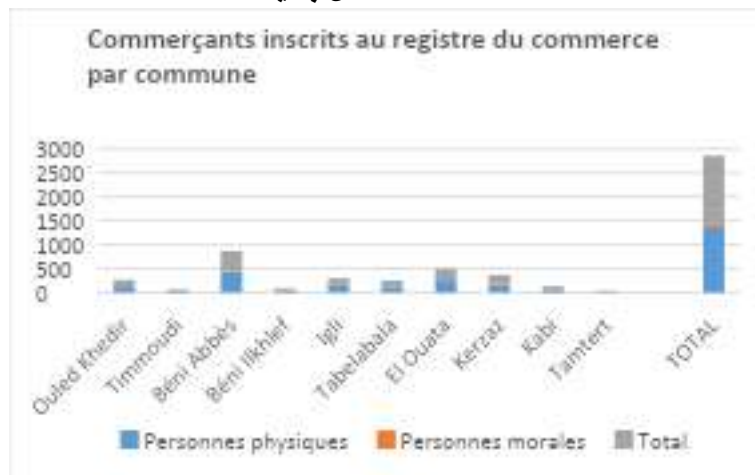
- الأسواق المغطاة: 01 ببني عباس.
- الأسواق المحلية: 05 (الواطة، أولاد خضير، تابلباله، اقلي، بني عباس).
- المسالخ: 03 (بني عباس واقلي وكرزاز).

ولاية بني عباس مدينة سياحية بامتياز، وتعتبر السياحة من أهم القطاعات الاقتصادية بالولاية. وهي غنية بالمقومات السياحية التي تؤهلها لأن تكون قبلة سياحية، نظراً لموقعها الاستراتيجي وإمكاناتها السياحية المتنوعة، الطبيعية والتاريخية والدينية والثقافية.

وبحسب الإحصائيات التي قدمتها وزارة التجارة والأسعار حتى 2018/10/31، فإن توزيع الأعمال حسب الفئة يعطينا الترتيب التالي:

- ما مجموعه 1,427 تاجرا (أو ما يقرب من 143 تاجرا/مجتمعا في المتوسط) بما في ذلك أغلبية كبيرة جداً من الأشخاص الطبيعيين المسجلين في السجل التجاري.
- ويتواجد معظم هؤلاء التجار إلى حد كبير في المدن الأربع الرئيسية في المنطقة: بني عباس وإقلي والوالة وكرزاز وتابلالة.

#### عدد الملفات لكل بلدية



المصدر / DPSB

#### توزيع التجار حسب قطاع النشاط (2022) :

البلديات	انتاج صناعي		انتاج الحرفي		الخدمات		تجارة		
	مساء	ص	مساء	ص	مساء	ص	المستوردين	تجار التجزئة	
بني عباس	06	42	00	01	10	116	01	00	02
تامترت	00	00	00	00	01	02	00	00	00
إقلي	03	20	00	00	02	38	00	00	01
لوتا	00	19	00	01	02	72	00	00	00
بني يخلف	01	06	00	00	00	16	00	00	00
كرزازي	00	15	00	00	03	39	00	01	00
تيمودي	00	09	00	00	00	07	00	07	00
اولاد خودير	00	12	00	00	01	40	00	01	00
قصابي	00	11	00	00	00	16	00	00	01
تابلالة	00	14	00	00	03	31	00	00	00
المجموع	10	148	00	02	22	377	01	09	04



البنية التحتية للتخزين والتوزيع

الأسواق الأسبوعية (العدد والطبيعة)	أسواق التجزئة (العدد والطبيعة)	سوق الجملة (العدد والطبيعة)	البنية التحتية للتخزين		بلدية
			القدرات المثبتة	ما في البرد	
/	1 السوق المحلي	/	40	01	بني عباس
/	/	/	0	02	تاممرت
/	1 السوق المحلي 1 سوق الخضار والفواكه	/	855	00	إبقي
السوق الأسبوعي (01)	1 السوق المحلي	/	81.2	00	لواتا
/	/	/	/	00	بني يخلف
/	/	/	/	00	كرزاز
/	/	/	/	00	تيمودي
/	1 السوق المحلي	/	/	00	اولاد خضير
/	/	/	/	00	قصابي
/	1 السوق المحلي	/	/	00	تابلبالة

### 1.3.7. البنية التحتية الاقتصادية.

اتساق شبكة الولاية بني عباس تشمل **1529.7** كلم نصفها تقريباً على الطرق، 28% على الطرق الوطنية، 8% على الطرق الولائية و14% على الطرق البلدية (وهو ما يعادل متوسط كثافة الطرق 0.03 كيلومتر لكل كيلومتر مربع أو 13.74 كيلومتر لكل 1000 نسمة).

يبدو أن البنية التحتية للطرق موزعة بشكل غير متساو عبر منطقة C.A. تابلبله وبني عباس يشكلان أكثر من 68% من إجمالي شبكة الطرق. تعاني معظم البلديات من نقص المياه نظراً لمساحة أراضيها حيث أن الكثافة لا تتجاوز 0.03 كم/كم<sup>2</sup>. يتم تثبيت معظم الأنشطة على مستوى بني عباس وهي أكثر جاذبية وأكثر تنافسية لأنها مجهزة بجميع وسائل الراحة وشبكة من البنية التحتية للنقل والاتصالات.

#### □ هيكلية البنية التحتية:

تعد شبكة الطرق عنصراً أساسياً في تنفيذ سياسة الهيئة الإقليمية، وهي العمود الفقري للتنمية الاقتصادية إلى الحد الذي تسهل فيه الاتصالات بين مختلف مناطق البلاد.

في ولاية بني عباس، يعتبر النقل البري (الركاب والبضائع) وسيلة السفر الوحيدة.

وبالفعل فإن شبكة الطرق مخدومة بشكل جيد نسبياً، حيث يبلغ طولها الإجمالي 1049.40 كلم، موزعة على النحو التالي:

- 468 كلم من الطرق الوطنية.
- 123 كلم من مسارات الولاية.
- 458.40 كلم من الطرق البلدية منها 389.70 كلم غير مصنف.

تعتبر شبكة الطرق بالولاية شبكة كثيفة للغاية وتساهم في خدمة كامل التراب الوطني بالإضافة إلى شبكة المدرج بطول 1800 م وعرض 30 م ومساندة الطائرات على مساحة 6000 م<sup>2</sup> بطول ممر 135 م وعرض 15 م.

#### شبكة البنية التحتية للنقل لولاية بني عباس

البلديات	الطرق الوطنية	طرق الولاية	الطرق البلدية	المسارات	الشبكة الإجمالية
تابلبله	125	85	0	544	754
إيقل	85	0	32	0	117
بني عباس	58	15	102	120	295
تاممرت	12	12	11	40	75
لواتا	25	11	6	40	82
بني يخلف	21	0	3	0	24
كزرار	38	0	4,6	20	62,6
تيمودي	18	0	24,2	0	42,2
اولاد خضير	5	0	24,2	0	29,2
قصابي	34	0	14,7	0	48,7
المجموع	421	123	221,7	764	1529,7

المصدر الدراسات والأدلة الإحصائية لولاية بني عباس

#### □ البريد والاتصالات:

ويتم عرض البنى التحتية الرئيسية للقطاع وتطور النسب على النحو التالي:

##### □ مؤشرات الشبكة البريدية:

- عدد مكاتب البريد: 20
- الكثافة البريدية : 3250
- عدد الشبابيك الموجودة: 40
- عدد الشبابيك الشغالة: 31

##### □ مؤشرات الخدمة المصرفية الإلكترونية:

- عدد أجهزة الصراف الآلي: 07
- عدد TPE: 38

##### □ مؤشرات مراكز اتصالات الجزائر:

- عدد مراكز التضخيم: 03
- اسم مراكز الإنتاج: 01
- عدد مراكز الاتصال: 34
- عدد الوكالات التجارية: 01
- عدد نقاط الحضور: 05

##### □ مؤشرات شبكة الهاتف والإنترنت:

- عدد أجهزة الهاتف: 16,864
- عدد أجهزة 96004: GLTE
- عدد مشتركى الهاتف الثابت: 5842
- عدد مشتركى الانترنت الثابت: 4608
- عدد مشتركى 41594: GLTE
- عدد الأكشاك متعددة الخدمات: 14
- اسم مقهى الانترنت: 03

##### □ مؤشرات الجوال:

- عدد مشتركى موبيليس: 17,444
- عدد محطات موبيليس: 119
- كثافة تغطية موبيليس: 84.42
- عدد مشتركى جازي : 3577
- عدد محطات جازي: 33
- كثافة تغطية جازي: 66.30
- عدد مشتركى أوريدو: 3651
- عدد محطات أوريدو: 26
- كثافة التغطية OOREDOO: 59.94

##### □ شبكة البنوك والتأمين:

ولاية بني عباس لا تتوفر على شبكة مصرفية أو وكالات تأمين.

##### □ البيئة والتهيئة الإقليمية:

عدد المساحات الخضراء المحددة على مستوى الولاية: 22 مساحة موزعة حسب الفئة على النحو التالي:

- الحدائق الحضرية 03

- الحدائق العامة: 05
- الحدائق الجماعية: 02
- الغابات الحضرية: 06
- المحاذاة المشجرة: 06

□ المركز الردم التقني للنفايات (CET): تبلغ مساحتها 19 هكتارا، وتخدم 04 بلديات، وتبلغ كمية النفايات الواردة 53 طنا يوميا.

#### مساحات خضراء مسجلة

فئة المساحات الخضراء	الحدائق الحضرية وشبه الحضرية	حدائق عامة	الحدائق الجماعية/أو السكنية	الغابات الحضرية	المساحة المغروسة (المتر و/أو عدد الأشجار)	المجموع
عدد المساحات الخضراء التي تم تحديدها	03	05	02	06	06	22
مساحة المساحات الخضراء المحددة	820 هكتار	4416 هكتار	20,25	25000	17000 مل	

#### □ المفارغ العامة الغير مراقبة:

أما بالنسبة للمدافن العامة القائمة؛ في نهاية عام 2021، تحصى الولاية على 15 مفارغ برية تعمل بطريقة فوضوية ولا تلبي المعايير البيئية المطلوبة نظراً لأن مواقعها تمثل قيوداً، وليست محمية أو مسيجة. واستغلالها يمكن أن يسبب تلوث التربة والمياه الجوفية والغلاف الجوي.

#### المفارغ البرية على مستوى الولاية :

بلدية	عدد مدافن النفايات الخاضعة للرقابة	عدد مدافن النفايات غير الخاضعة للرقابة
بني عباس	01	02
تاممرت	00	01
إيقل	00	02
تابلبالة	00	01
كرزاز	00	01
تيمودي	00	02
للواتا	00	02
بني يخلف	00	02
أولاد خضير	00	01
القصابي	00	01
المجموع	01	15



وضع الشغل في نهاية عام 2022

البلديات	الناشطون (نسمة)	مشتغلون (نسمة)	البطالة (نسمة)	نسبة النشاط (%)	نسبة الشغل (%)
بني عباس	6414	4948	3935	55,24	42,61
تاممرت	724	636	90	45,36	39,85
إيقل	3877	2656	964	50,20	34,39
لواتا	4467	3209	915	40,45	29,06
كرزاز	3413	2556	775	56,22	42,10
بني يخلف	1395	1176	432	44,37	37,40
تيمودي	1749	1430	565	55,45	45,34
أولاد خضير	2308	2524	674	39,68	43,40
قصابي	954	1174	420	20,80	25,59
تابلبالة	4396	3186	623	45,00	32,62
اجمالي الولاية	29697	23495	9393	45,27	37,23

توزيع السكان العاملين حسب قطاعات النشاط

البلديات	الفلاحة	السياحة والحرف	الصناعة	الاشغال العمومية	التجارة والخدمات	الإدارة	النقل	آخرون
بني عباس	815	125	0	511	648	2148	16	625
تاممرت	220	37	0	0	52	124	03	41
إيقل	590	55	275	375	440	532	07	245
لواتا	863	90	0	471	800	531	22	345
كرزاز	289	63	0	311	597	785	06	375
بني يخلف	351	25	0	200	188	203	02	35
تيمودي	520	22	0	221	276	175	04	39
أولاد خضير	630	31	0	365	606	529	08	195
قصابي	416	19	0	184	154	176	03	45
تابلبالة	755	44	0	426	866	655	06	285
اجمالي الولاية	449,00 5	511,00	275,00	3064,00	4627,00	858,00 5	77,00	2230,00

المصدر: DPSB ولاية بني عباس 2022

□ التوظيف و خلق مناصب الشغل:

ANADE (ANSEJ سابقاً)

الرصيد: 2021-2020-2019

البلديات	عدد الملفات المقدمة		عدد الملفات احتفظ بها		عدد الملفات الممولة	
	بما في ذلك 2021	المجموع	بما في ذلك 2021	المجموع	بما في ذلك 2021	المجموع
بني عباس	06	19	04	11	01	00
لواتا	06	14	03	08	02	01
إيقل	00	10	00	07	01	00
كرزاز	01	06	01	03	01	01
قصابي	00	02	00	02	01	01
اولاد خضير	01	04	01	03	00	00
تابلبالة	00	01	00	01	00	00
تيمودي	00	01	00	01	00	00

عدد المنشآت الصغيرة التي دخلت حيز التشغيل حسب قطاع النشاط

البلديات	فلاحة		صناعة		تجارة خدمات		السياحة- الحرف اليدوية		النقل		اشغال عمومية	
	بما في ذلك 2021	المجموع	بما في ذلك 2021	المجموع	بما في ذلك 2021	المجموع	بما في ذلك 2021	المجموع	بما في ذلك 2021	المجموع	بما في ذلك 2021	المجموع
بني عباس	0	0	0	0	1	1	0	0	0	0	0	0
لواتا	0	0	0	0	0	0	0	0	1	1	0	0
إيقل	0	0	0	0	1	1	0	0	0	0	0	0
قصابي	0	0	0	0	1	1	0	0	0	0	0	0

عدد الوظائف التي تم خلقها

البلديات	الفلاحة		صناعة		تجارة خدمات		السياحة- الحرف اليدوية		النقل		أشغال عمومية	
	بما في ذلك 2021	المجموع	بما في ذلك 2021	المجموع	بما في ذلك 2021	المجموع	بما في ذلك 2021	المجموع	بما في ذلك 2021	المجموع	بما في ذلك 2021	المجموع
بني عباس	0	0	0	0	4	4	0	0	0	0	0	0
إيقل	0	0	0	0	2	2	0	0	0	0	0	0
قصابي	0	0	0	0	2	2	0	0	0	0	0	0

● **التعليم:**

وقد شهدت مؤشرات التعليم (البنية التحتية، الإشراف، الالتحاق، النسب المدرسية) تحسناً ملحوظاً في العقود الأخيرة، مما يعكس الظروف التعليمية الجيدة على وجه الخصوص:

● **من حيث البنية التحتية:**

- عدد المدارس الابتدائية 49 مدرسة.
- عدد الكليات 16.
- عدد المدارس الثانوية 07.

● **من حيث أعداد الطلاب:**

- الدورة الأولى والثانية: 8,460.
- الدورة الثالثة: 4,408.
- الثانوية: 2181.

● **من حيث الإشراف:**

- الدورة الأولى والثانية: 417 معلماً.
- الدورة الثالثة: 307 مدرسين.
- الثانوية: 258 مدرساً

● **التدريب المهني:**

قطاع التكوين المهني مكلف بالدرجة الأولى بإعداد المواطنين للحياة النشطة، ويمثله 07 مؤسسات انضمت إلى ملحقيين (02)، توفر التكوين لـ 1404 متدربين (جميع الأوضاع مجتمعة) من بينهم 786 فتاة بقدرة نظرية تبلغ 1500 محطة تكوين، أي بمعدل استغلال 93%

● **الصحة:**

تتمتع ولاية بني عباس ببنية تحتية صحية مهمة وتتكون من:

- 02 مستشفين بسعة إجمالية 180 سرير.
- 08 العيادات الشاملة.
- 38 غرفة علاجية، معظمها في المناطق الريفية.
- 03 ممارسات الطب العام.
- 02 ممارسات جراحة الأسنان.
- 08 صيادلة.

وعلى صعيد الموارد البشرية، يضم السلك الطبي وشبه الطبي على مستوى المؤسسات الصحية العامة في نهاية عام 2021، الكوادر التالية:

- 86 طبيباً عاماً بينهم 3 أجنب.
- 27 طبيب متخصص.
- 19 جراح أسنان.
- 06 صيادلة.
- 767 وكلاء شبه طبيين ومساعدين طبيين.



## 2. فرص الاستثمار المحددة محليا:

تم تحديد الفرص التالية للاستثمار الاقتصادي بشكل رئيسي من:

- تقييم وتأمين القدرات الطبيعية وغيرها من القدرات المتاحة والتي يمكن تعبئتها بسهولة، لا سيما فيما يتعلق بتوافر العقار بشكل عام، والطبقة، والوزن الديموغرافي، والوضع فيما يتعلق بطرق النقل الرئيسية، وما إلى ذلك؛
- المقترحات المقدمة من البلديات ومديريات الولايات؛
- خيارات التهيئة الإقليمية، والتوصيات التي حددتها الدراسات الحديثة، من بين أمور أخرى، تنمية ولاية بشار، مخطط البرمجة الإقليمية للشمال الأوسط، الخطة الرئيسية للتنمية السياحية لولاية بشار، استراتيجية التنمية الريفية المستدامة لولاية بشار. ولاية تيبازة ومختلف الوثائق التي أعدتها مصالح الولاية.

<p>يستخرج التابع يهدف القانون عدد 18-22 المؤرخ في 24 يوليو 2022 JORDP 2022 رقم 50 المؤرخ في 28 يوليو 2022) المتعلق بالاستثمار إلى وضع القواعد التي تحكم الاستثمار الذي يقوم به الأشخاص الطبيعيون أو الاعتباريون، مواطنون أو أجانب، مقيمون أو غير المقيمين، لتحديد حقوقهم والتزاماتهم وتحديد خطط الحوافز المعمول بها.</p>	
<p><b>الفوائد المشتركة</b></p> <p><b>مرحلة التنفيذ:</b></p> <ol style="list-style-type: none"> <li>1. الإعفاء من الرسوم الجمركية بالنسبة للسلع المستوردة المستخدمة مباشرة في إنجاز الاستثمار،</li> <li>2. الإعفاء من ضريبة القيمة المضافة للسلع والخدمات المستوردة أو المكتناة محليا والتي تدخل مباشرة في تحقيق الاستثمار،</li> <li>3. الإعفاء من ضريبة نقل الملكية مقابل القيمة ومن ضريبة التسجيل العقاري، وذلك بالنسبة لجميع عمليات الاستحواذ العقاري التي تتم في إطار الاستثمار المعني،</li> <li>4. الإعفاء من رسوم التسجيل المستحقة على وثائق تأسيس الشركات وزيادة رأس المال.</li> <li>5. الإعفاء من رسوم التسجيل ومن ضريبة التسجيل العقاري ومن منحة الدولة المتعلقة بامتيازات العقارات المبنية وغير المستغلة المخصصة لإنجاز المشاريع الاستثمارية.</li> <li>6. الإعفاء من ضريبة الأملاك على العقارات المتضمنة في الاستثمار لمدة عشر (10) سنوات من تاريخ التملك.</li> </ol> <p><b>مرحلة الاستغلال</b></p> <ol style="list-style-type: none"> <li>i. الإعفاء من ضريبة دخل الشركات (IBS)؛</li> <li>ii. الإعفاء من الضريبة على النشاط المهني (TAP).</li> </ol>	<p><b>نطاق التطبيق</b></p> <p>الاستثمارات التي تمت في:</p> <ul style="list-style-type: none"> <li>- المحليات في الهضاب العليا والجنوب والجنوب الكبير</li> <li>- المحليات التي تتطلب تنميتها دعما خاصا من الدولة (القائمة تحدها اللائحة)</li> <li>- المناطق ذات الإمكانات والموارد الطبيعية التي سيتم تطويرها.</li> <li>- تضبط قائمة المحليات الواقعة ضمن المناطق التي تمنحها الدولة اهتماما خاصا بنص تنظيمي.</li> <li>- يتم تحديد قائمة الأنشطة غير المؤهلة للحصول على المزايا المنصوص عليها في "نظام المنطقة" من خلال اللائحة.</li> </ul>

أبرز فرص التنمية والأفكار الاستثمارية بولاية بني عباس الجديدة

قطاع	الموارد والإمكانات	فرص التطوير والاستثمار
البيئة المادية والموارد الطبيعية	تنوع البيئات المادية والمناظر الطبيعية انخفاض التعرض للمخاطر الزلزالية وجود مناطق مفضلة لتطوير منتجات زراعية عالية الجودة تنوع البيئات المادية والمناظر الطبيعية	البيئات والمناظر الطبيعية مواتية لتطور كبير في السياحة البيئية إمكانية تصنيف المواقع الطبيعية وحماية القصور إمكانات كبيرة لتطوير الطاقات المتجددة، وخاصة الطاقة الشمسية <b>وجود العديد من الخطط والبرامج التي تهدف إلى حماية وتنمية البيئة والموارد الطبيعية</b>
الموارد المائية	شبكة هيدروغرافية كبيرة إلى حد ما	إمكانية تعبئة الموارد المائية بكميات أكبر مع إدارتها بشكل رشيد آفاق زيادة المساحات المروية من خلال تنمية الأراضي الجديدة. <b>المشاريع الكبرى المخطط لها في المجال الهيدروليكي بما في ذلك نقل المياه، وبناء السدود والسدود تحت الأرض، وتوسيع أعمال الصرف الصحي، وما إلى ذلك.</b>
الممتلكات	مساحة جغرافية وتاريخية واقتصادية وثقافية مهمة قوة كبيرة من الإشعاع الشمسي تراث ثقافي مادي مرتبط بمساحة الواحة	فرص استثمارية مثيرة للاهتمام للغاية، لا سيما في مجال تثمين التراث المادي وغير المادي <b>إطلاق الأعمال المستقبلية والبحثية للرواسب التعدينية الجديدة.</b>
الهيكل الحضري وتشغيل الفضاء	ظهور أقطاب جذب ثانوية جديدة. الأساس الجيد للمراكز القديمة في الوظيفة الإدارية تمثيل قوي للمستويات المتوسطة في	إمكانية تطوير الأنشطة الخدمية وإنشاء مراكز توازن جديدة ومن حيث التخطيط الحضري، ظهور المحور الشمالي/الجنوبي ظهور أقطاب جذب ثانوية جديدة. التوزيع المكاني المتوازن للعناصر الهيكلية (ACL AS والقرى) ظهور بعض البلديات على المستوى الاجتماعي الأساس الجيد للمراكز القديمة في الوظيفة الإدارية؛ تمثيل قوي للمستويات المتوسطة من حيث المعدات الوظيفية الموجودة أهمية CL في CA على المستوى الإقليمي والوطني لذا : استخدام الإطار الوظيفي كأساس لإطار حضري أفضل؛ تطوير الأنشطة الخدمية؛ العمل من أجل إطار حضري أكثر توازنا. تطوير المراكز الثانوية لتحقيق توازن أفضل في الإطار الوظيفي؛ الاستفادة من دور المدن المتوسطة الحجم لتحسين الأداء المكاني.
المرافق العامة	بنية تحتية تعليمية للتدريب المهني مرضية نسبياً	سياسات التنمية النشطة للدولة برنامج اللحاق المستمر المخطط له فيما يتعلق بالمرافق العامة

<p>وجود مناطق انتشار الفيضانات تستحق التطوير بشكل أفضل وجود مناطق مفضلة لتطوير المنتجات المحلية وجود مخزون تربية كبير للتنظيم إمكانية زيادة المساحات المروية بفضل التحويلات المائية المختلفة وتعبئة المياه السطحية الديناميكيات الخاصة لزراعة الواحات والزراعة الأسرية والزراعة التعددية <b>إمكانية البدء ببرنامج طوارئ للتحكم في أنظمة استغلال المياه الحالية بما يتناسب مع احتياجات الواحات</b></p>	<p>تظل الولاية زراعية بشكل أساسي. بداية واعدة من حيث توسيع نطاق الأراضي المروية (بفضل اتفاقية الشراكة الزراعية والامتيازات) جهود تنويع المحاصيل أهمية المراعي وتربية الأغنام والماعز والإبل</p>	<p><b>النشاط الفلاحي</b></p>
<p>الآفاق السياحية التي تتيحها الإمكانيات الطبيعية والمناظر الطبيعية الهائلة: إمكانيات قوية يمكنها تمكين سياحة محددة وعالية الجودة لكن تطوير السياحة يخضع لعدة شروط أساسية: سياسة تسويقية سياحية مناسبة. يمكن أن يكون تجاوز الممارسات حتى الآن فعالاً، من خلال مراجعة السلسلة السياحية بأكملها (وكالات السفر وعلاقاتها مع منظمي الرحلات السياحية، والحرف اليدوية وتطويرها، وحالة التراث، والتدريب، وإشراك المجتمع المدني، وهياكل الإقامة من حيث الجودة والكمية وغيرها). فكر في سياحة ذات جودة محددة ومتكاملة مع كل من المناظر الطبيعية والمجتمع المحلي. جعل الحفاظ على الفلاحة الصحراوية والواحات الصحراوية شرطا أساسيا للتنمية المستدامة للسياحة. جعل السياحة قطاعا ذا أولوية وتزويدها بجميع المقومات التي تساعد على تنميتها. <b>جعل الحفاظ على الفلاحة الصحراوية والواحات الصحراوية شرطا أساسيا للتنمية المستدامة للسياحة</b></p>	<p>المواقع والمعالم التاريخية: القصور، المقابر العملاقة، الحصون القديمة، النقوش الصخرية... الحرف التقليدية . الطرق والجولات ذات المناظر الخلابة الهويات والخبرات المحلية عادة صحراوية.</p>	<p><b>السياحة والحرف اليدوية</b></p>
<p>فرصة عظيمة: ستتجه مدينة بني عباس نحو هدف ثالث وهو تطوير الصناعة المنجمية، وذلك بفضل الرواسب المنجمية والموارد الرملية والطينية وغيرها من الموارد المنجمية (المغنيز والنحاس والباريت وغيرها). تستحق المنطقة برنامجا استثماريا واسع النطاق يتعلق باستغلال المناجم والمحاجر، وإطلاق المشاريع الصناعية القائمة على المؤسسات الصغيرة والمتوسطة الحجم، وخاصة في قطاعات البناء والأغذية الزراعية والنقل والتجارة.</p>	<p>موارد تعدين قوية ومثبتة</p>	<p><b>المناجم والأنشطة الصناعية</b></p>

<p>سياسة الدولة: تعزيز اللامركزية والمزيد من الحكم الذاتي والسلطة المحلية</p> <p>إرادة الدولة في ربط الديمقراطية التمثيلية بالديمقراطية التشاركية (مشروع CAPDEL)</p> <p>إجراءات لتعزيز قدرات السلطة المحلية والبلديات من أجل الإدارة الفعالة: برمجة دورات تدريبية لجميع موظفي السلطة المحلية</p> <p><b>إجراءات الدولة لتحديث الخدمات وإدارة الجماعات المحلية</b></p>	<p><u>الإطار القانوني</u></p> <p>التعزيز الحالي لهياكل الدولة اللامركزية: المنطقة الإدارية.</p> <p>محاولات جديدة لتقريب الإدارة من المواطنين</p> <p>وجود إطار مؤسسي للإدارة الديمقراطية للمجتمع المحلي: البلدية</p> <p><u>المجتمع المدني</u></p> <p><b>وجود جمعيات محلية ناشطة في مختلف القطاعات</b></p>	<p><b>الإطار المؤسسي والتنظيمي</b></p>
--	--	--

## 2.1. الفرص المتاحة للاستثمار الاقتصادي لبلدية بني عباس:

### 2.1.2. الإطار العام



بني عباس بلدية تابعة لولاية بني عباس، تقع على بعد 250 كلم جنوب غرب بشار و 1200 كلم جنوب غرب الجزائر العاصمة، وهي عاصمة الولاية الجديدة منذ 2021. مركز سياحي على أبواب العرق الغربي الكبير، وتلقب المدينة أيضا «لؤلؤة الساور» بني عباس مبنية على تلة صخرية على الضفة اليسرى لوادي الساور. يحدها من الشمال والشرق والغرب العرق الغربي الكبير ومن الجنوب والجنوب الغربي وادي الساور. وعلى بعد 50 كلم جنوبا تقع سلسلة جبال أوغرطة (بجانب واحة أوغرطة).

رقم البلدية: 5201

تحديد الجغرافي : 30° 05' شمالاً، 2° 06' شمالاً

الارتفاع: 483 م

تضاريس: صحراء، واحة، كثيب

مناخ: الصحراء، شديدة الجفاف: 41 درجة مئوية، الرياح شمالية غربية بسرعة 8 كم/ساعة، الرطوبة 12%

الشوارع : بلدية شبه ريفية

المساحة (كم<sup>2</sup>): 10,110 كم<sup>2</sup>

السكان (التقدير حتى نهاية 2021) : 16,039 نسمة

كثافة : 1.35 قبة/كم<sup>2</sup>

تقنيات البنية التحتية :

- معدل ربط بشبكة الكهرباء (%) 74.77%
- نسبة ربط بشبكة الغاز (%): نسبة اختراق 15.40%
- معدل ربط بشبكة 98 (%): AEP
- نسبة ربط بشبكة الصرف الصحي (%): 95%
- 

ترسيم الحدود:

- من الشمال بلديتي اقلي وتاغيث
- من الجنوب بلدة كرزاز
- من الغرب بلدية تابلالة
- من الشرق بلدية تامترت

إمكانية الوصول :

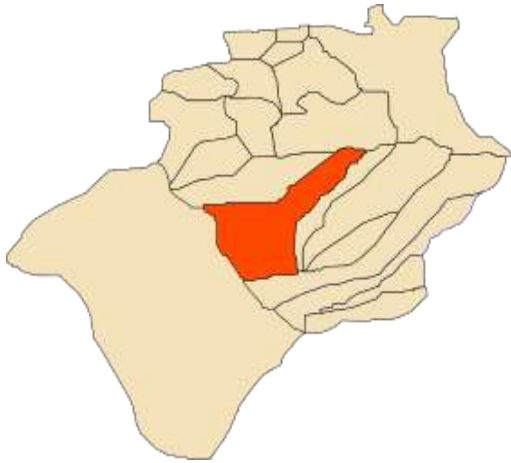
- إجمالي طول الشبكة: 158 كم
- الطريق الوطني RN : 50 كم - CW : 15 - CC : 62
- الممرات: 120 كم

إداريا، بني عباس هي عاصمة الولاية.

اتصالات :

الهاتف/الفاكس: 049221089

بريد إلكتروني : [commune.beniabbes.dz@gmail.com](mailto:commune.beniabbes.dz@gmail.com)



## 2.1.2. محددات التنمية الاقتصادية المحلية

### ● اعتبارات عامة

- من حيث "مجالات للتطوير"، تهتم البلدية بأنظمة المزايا المخصصة للاستثمار (المشاريع الاستثمارية المستفيدة من الإعفاء والتخفيض الضريبي).
- التوجهات التخطيطية والتطويرية التي احتفظت بها خطة التنمية الولائية لنهضة الاقتصاد: تطوير الزراعة في المناطق المحيطة بالمدن.
- توجهات المخطط الشامل للتنمية السياحية لولاية بشار

### أ. التوظيف :

من أصل عدد السكان المسجل عام 2022 والذي يزيد عن 16000 نسمة، هناك عدد سكان نشط يقارب 5000 نسمة وعدد سكان عاملين أقل من 4000 نسمة (أي معدل إشغال نظري يبلغ 42.61%)؛ السكان يعملون بشكل رئيسي في: 1°- الإدارة، 2°- الزراعة، 3°- التجارة والخدمات و 4°- BTPH والنقل. علاوة على ذلك، وعلى الرغم من وجود تدابير لدعم التشغيل والتكامل الاقتصادي، فإن خلق الأنشطة من خلال المؤسسات الصغيرة لا يزال منخفضاً للغاية إلى الصفر (باستثناء 4 فرص عمل تم خلقها في قطاع التجارة).

البلدية	السكان (نسمة)	المساحة (كم2)	الكثافة (HAB/KM2)
بني عباس	16039	040 10	1.35

### وضع العمالة في نهاية عام 2022

السكان الناشطون (نسمة)	السكان المشغولون (نسمة)	البطالون (نسمة)	نسبة النشاط (%)	نسبة التشغيل (%)
6414	4948	3935	55,24	42,61

### توزيع السكان العاملين حسب قطاعات النشاط

الفلحة	السياحة والحرف	صناعة	اشغال عمومية	التجارة والخدمات	إدارة	النقل	آخرون
815	125	0	511	648	2148	16	625

المصدر: DPSB ولاية بني عباس 2022

**حالة التشغيل وإنشاء الأعمال :** في هذه البلدية، يعد خلق فرص العمل، وخاصة من خلال خطط إنشاء المشاريع الصغيرة المدعومة (AGEM، ANADA، CNAC) منخفضاً للغاية. بالكاد يوجد: - 11 فرصة عمل تم إنشاؤها، و 15 ملف CNAC، و 5 ملفات ANADE مقبولة للتمويل، في حين أن عدد السكان في سن العمل كبير (حوالي 5000) وعدد العاطلين المعلنين يتجاوز 419 شخصاً.

### توزيع الملفات حسب الجهاز

الجهاز	عدد الملفات المقدمة	عدد الملفات المحفوظة	عدد الملفات الممولة
CNAC	28	28	15
ANGEM	؟	؟	؟
ANADE	10	5	5

ANADE (exANSEJ) الرصيد: 2019-2020-2021

عدد الملفات المقدمة		عدد الملفات المقبولة		عدد الملفات الممولة	
المجموع	بما في ذلك 2021	المجموع	منها 2021	المجموع	بما في ذلك 2021
19	06	11	04	01	00

عدد المنشآت الصغيرة التي دخلت حيز التشغيل حسب قطاع النشاط

الزراعة		الصناعة		التجارة - الخدمات		السياحة-الحرف اليدوية		النقل		الاشتغال العمومية	
المجموع	بما في ذلك 2021	المجموع	بما في ذلك 2021	المجموع	بما في ذلك 2021	المجموع	بما في ذلك 2021	المجموع	بما في ذلك 2021	المجموع	بما في ذلك 2021
0	0	0	0	1	1	0	0	0	0	0	0

عدد الوظائف التي تم خلقها

الزراعة		الصناعة		التجارة - الخدمات		السياحة-الحرف اليدوية		النقل		الاشتغال العمومية	
المجموع	منها 2021	المجموع	منها 2021	المجموع	منها 2021	المجموع	منها 2021	المجموع	منها 2021	المجموع	منها 2021
0	0	0	0	4	4	0	0	0	0	0	0

المصدر: الوكالة الوطنية للتنمية، 2021

ب. الإمكانيات المائية:

تشتهر جماعة بني عباس بضعف مواردها المائية. وشهد نبع سيدي عثمان، الذي كان يزود الواحة بأكملها وضواحيها، انخفاضا في معدل تدفقه. وبالتالي، فإن مياهها الجوفية كافية ولكنها تستخدم بشكل مفرط وغالبا ما لا تكون مناسبة لتنمية الزراعة. يتم استغلال الموارد من خلال 4 آبار وعدد قليل من الآبار الخاصة ومصدر واحد.

وسائل استغلال الإمكانيات المائية

بئر ارتوازي		المنابع		آبار		السدود		المجموع تدفق (ل / ث)
عدد	تدفق (L/S)	عدد	تدفق (L/S)	عدد	تدفق (ل/ث)	عدد	تدفق (L/S)	
4	67	4	16.5	1	17	0	0	100.50



مستوى المعدات

احتياجات المياه		شبكة المياه		
قدرة م <sup>3</sup> /يوم	العدد	معدل الاتصال بالشبكة	إمداد لتر/شخص/يوم	معدل إمداد الشبكة
3000	8	99	123	96

المصدر : DRE ، 2022

الاحتياجات المائية حسب القطاع

الاحتياجات (هـنومتر/سنة)					إمداد الشبكة (ل / د / ساكن)	السكان 2011
المجموع	تجارة	الحرف الصناعية الصغيرة	إدارة	المياه المنزلية		
0,653	0,005	0,005	0,010	0,633	150	11571

المصدر: PATW، بشار

معدل الرضا عن احتياجات الماء الصالح للشرب AEP

معدل الرضا (%)	إمدادات المياه ل / ي / هـاب		الاحتياجات النظرية الحالية (م <sup>3</sup> /ي)	معدل الضياع (%)	حجم خدم (م <sup>3</sup> /ي)	الإنتاج (م <sup>3</sup> /ي)
	نظري	حقيقي				
84	150	126	1833	5	1539	1620

ج. الإمكانيات الموجودة في الدورة: الإمكانيات في أشجار أكاسيا راديانا = 4,864 هكتار

د. الإمكانيات الفلاحية:

■ إمكانيات الأراضي الفلاحية:

- المساحة الفلاحية الإجمالية: 1,004,000 هكتار
- SAU : 1,165 هكتار تتوزع على عدة مناطق البلدية من بينها الجويفة التي تضم أكبر مساحة تقدر بـ 120 هكتار.
- SAU المسقية هي: 412 هكتار (SAU/ SAT - %0.2 = SAT/ SAU المسقية = %35)
- المراعي = 500.000 هكتار -
- الأراضي الفلاحية الغير المنتجة = 3900 هكتار
- نخيل المساحة = 3200 هكتار مساحة المزروعة حبوب = 8 هكتار

توزيع المناطق الزراعية المفيدة SAU

المساحة الإجمالية (ها)	الأراضي غير المنتجة للأراضي الفلاحية	الأراضي المستخدمة للزراعة (هكتار)	الأراضي الفلاحية غير المنتجة (ها)	المراعي (ها)	منطقة فلاحية مفيدة (ها)	فيها المسقية. SAU (ها)
1004000	498784	505216	3900	500000	1165	412

إقلي SAU	SAU الإجمالي
182	367

**الإنتاج الفلاحي:** مساحات صغيرة من الحبوب والخضروات والنخيل قليلة الإنتاج.

قطاعات النبات: المساحة، الإنتاج.

الشوفان		الشعير		القمح اللين		القمح الخشن	
مساحة (هكتار)	الإنتاج (QX)	مساحة (هكتار)	الإنتاج (QX)	مساحة (هكتار)	الإنتاج (QX)	مساحة (هكتار)	الإنتاج (QX)
14	22	11	40	00	00	03	30

الحبوب		الثوم		بصل		البطاطس		نخيل التمر
المساحة المزروعة 2023/2022	الإنتاج	مساحة	الإنتاج	مساحة	الإنتاج	مساحة	الإنتاج	مساحة
8	0	0	0	0	0	7	1080	325 8

الإنتاج الحيواني (العدد)

غنم (رؤساء)		البقر (رؤوس)		الماعز (رؤوس)		دجاج اللحم	دجاج البيض	الديك الرومي	خليفة النخيل
المجموع	النتجات	المجموع	البقرات	المجموع	العنزات	103	103	103	
3608	2847	0	0	2494	1788	0	0	00	0

الإنتاج الحيواني (الكمية)

لحوم حمراء (قنطار)			لحوم بيضاء (قنطار)			البيض	حليب	عسل	الصوف
أغن	أبق	ماع	مجم	دجا	ديك	*10	(هل)	(قنطار)	(قنطار)
ام	ار	ز	وع	ج	رومي	3		ر	
153	79	88	414	0	0	0	0	0	0

**حالة خاصة:** واحة بني عباس : بمساحة 40 هكتارا، لا تضمن الاكتفاء الذاتي الغذائي لسكان يبلغ عددهم 13 ألف نسمة، خاصة وأن معظم قطع الأراضي مهجورة بسبب الممارسات التراثية (تقاسم قطع الأراضي بين الأطفال وأصبحت صغيرة جدا)، ونقص المياه وارتفاع أسعارها ربحية العمل في القطاعات الأخرى.

**حدود التنمية :**

- عدد المساحات الفلاحية = 317
- عدد المستفيدين = 44
- المساحة الموزعة = 58

**التنمية خارج الحدود:**

- المساحة الموزعة = 1260 – المساحة المستغلة = 379
- عدد المستفيدين = 23

## هـ الموارد المنجمية و الطاقوية:

### ■ المصادر الرئيسية للطاقة:

ولاية بني عباس ككل لا تتوفر على موارد الطاقة من النفط والغاز. معظم استهلاك الطاقة الكهربائية والغازية يأتي بشكل رئيسي من محطات توليد الطاقة (خارج الولاية) التي تعمل بالغاز.

منطقة بني عباس مثل باقي الولاية بأكملها ممولة عن طريق شبكة كهرباء واسعة تربط أكثر من 12790 أسرة (أو ما يقرب من 1280 أسرة / مجتمع في المتوسط؛ أكثر من 2900 أسرة في مدينة بني عباس وحدها). يعد متوسط معدل الكهرباء من بين أعلى المعدلات في البلاد، حيث يبلغ 95.95%.

عدد الأسر الموصولة بالكهرباء ومعدل الكهرباء (الحضر والريف)  
والغاز حسب البلدية:

عدد المنازل الموصولة بالكهرباء	معدل الكهرباء		عدد المنازل الموصولة بالغاز	معدل الاتصال إلى شبكة الغاز
	حضري	ريفي		
2921	-	96,60%	2500	85,59%

المصدر: DMI، 2021

**الموارد المعدنية الأخرى والمواد المفيدة:** أراضي بني عباس تحتوي على العديد من الموارد المعدنية، أبرزها الرمال، المفيدة لإنتاج الطوب الرملي والجيري والزجاج المجوف. وتتركز معادن أخرى بشكل رئيسي في المناطق الجبلية لمدينة أوقرطة والتي تحتوي على رواسب خامات الذهب والفضة والنحاس والحديد والمنغنيز والباريوم والزرنيخ والتتغستن والسترونتيوم ورابطة الرصاص التي تختلط بالزنك.

### ■ ثروات وموارد من:

- الملح
- فخار
- الملح الصخري
- الجرانيت
- الجبس
- رمل السيليكا (لصناعة الألياف الزجاجية)
- الكاولين (أوقرطة)
- الرمل والجير calcaire-silico وقولية الزجاج

ويسرد الجدول أدناه أهمها.

تحديد الموارد المعدنية والمواد المفيدة

وجهة	الاحتياجات المقدرة	موقع الكوخ	طبيعة المادة
مصنع الطوب الرملي الجيري أعمال الزجاج - صب	مهم جدا	بني عباس - ارج الغربية	الكوارتز السمور

و. الإمكانيات الصناعية: الأراضي الصناعية المحدودة:

منطقة نشاطات واحدة (01) عند الكيلومتر 15 (80 هكتار) : انتهت الدراسة، في انتظار التهيئة والموافقة على توزيع قطع الأراضي



منطقة نشاطات مصغرة واحدة (01) بمساحة (10 هكتار) مخصصة للاستثمارات الصغيرة (المؤسسات المصغرة والبناء والتجارة)



1 منطقة صغيرة (10 هكتار)

نشاط صناعي ضعيف جداً وصغير الحجم.

لا يوجد في المنطقة سوى عدد قليل من الشركات الصغيرة، خاصة في قطاعات البناء والأغذية الزراعية والنقل وتجارة التجزئة التي توظف عدداً قليلاً جداً من الأشخاص.

تم تسجيل ما يقرب من 45 شركة

● 15 = BTP

● النقل = 2

● السياحة = 2

● التجارة = 9

## ز- الإمكانيات السياحية والحرفية:

- **المناظر الطبيعية والمساحات الطبيعية:** منطقة بني عباس تتمتع بإمكانات سياحية طبيعية رائعة. عادة ما تتم ملاحظة المناظر الطبيعية الصحراوية: مجمعات الكثبان الرملية، والمناظر الطبيعية الجذولية (الحمادة)، والجبال، والوديان الأنهار التي تنتشر فيها الواحات.
- **التراث الثقافي المادي:** ويرتبط التراث الثقافي المادي بثلاثة عناصر أساسية لمساحة الواحة، وهي: المساكن ونظام الري والحدائق، باعتبارها فضاء لإنتاج المواد وكعنصر من عناصر البيئة الطبيعية التي شكلتها أيدي الإنسان. لكن الموائل التقليدية قبل كل شيء هي التي ستشكل العناصر الأساسية في بناء صورة الوجهة السياحية.

قصر بني عباس



## مناطق التوسع السياحي (منطقة توسع سياحي zet):

تحديد tze

الدراسة	المساحة	العدد
انطلقت		
انتهت		
جاري اختيار الارض	19.7 هكتار	01

## التراث الغير المادي:

- **المولد النبوي:** هو العيد الذي يحتفل فيه (مبارك العباس) بالمولد النبوي مدويا. يأتي من كل مناطق الجزائر لنندمج مع جموع العباسيين الذين تركوا حماسهم تتألق لمدة عشرة أيام. وكان لمدة سبعة قرون أحد أكبر المهرجانات في جنوب الجزائر. يبدأ الأمر بعدة انفجارات بعيدة، يتبعها دخان أبيض يتصاعد في أماكن متفرقة في بستان النخيل الكثيف، ويصاحبه صرخات الرجال.
- **مواقع المهمة:** أراضي واحة طريق القصور: تتوسطها بني عباس، وعلى أطرافها الجماعات (سلاسل واحتاتها) اقلي، تمترت، الواطة، بني يخلف، كرزاز، التمودي، القصابي.
- **قصور بني عباس:** سبعة قصور، بعضها ما زال مأهولاً. أجملها هو القصر الذي يقع في قلب بستان النخيل (موقع فريد من نوعه في الصحراء)، غير مأهول منذ عام 1957 ويتم حالياً ترميمه، وهو مصنف ضمن التراث المعماري الوطني.
- **بستان النخيل:** رائعة وشكلها على شكل عقرب، ويهيمن على ذيلها كثيب أحمر كبير (الأعلى في العرق الغربي الكبير).

- أ. بني عباس ويمكننا أن نميز عدة أنواع من السياحة:
- صحراوية : رحلات بالجمال، وزيارة منطقة العرق الغربي الكبرى وإمكانيات عديدة للرحلات الاستكشافية والمشى؛
  - دينية : مهرجان المولد النبوي الشريف ؛
  - ثقافية: المهرجان الموسيقي والفعاليات الثقافية الأخرى؛
  - علمية وتضامنية: الباحثون المشاركون في مركز أبحاث المناطق القاحلة (CNRZA)؛
  - طوعية : المشاريع التطوعية وإعادة تأهيل المواقع.

#### حرفي:

- كما يوجد أيضاً بعض وحدات النسيج - المنسوجات التقليدية - الجلود والجلود - صناعة السلال - منتجات الفخار - المنتجات الفنية (وردة الرمل)

#### ح. الإمكانيات التجارية

توزيع التجار حسب قطاع النشاط (2022):

البنية	انتاج صناعي	انتاج الحرفي	تقديم الخدمات	تجارة		
				المستوردين	تجار الجملة	تجار التجزئة
	06	1	10	1	4	10

التحتية للتخزين والتوزيع

البنية التحتية للتخزين	الأسواق الأسبوعية (العدد والطبيعة)	أسواق التجزئة (العدد والطبيعة)	سوق الجملة (العدد والطبيعة)	القدرة المثبتة	بما في ذلك البرد
	/	1 السوق المحلي	/	40	01

#### ط. البنى التحتية الأساسية :

##### شبكة الطرق:

- إجمالي طول الشبكة: 158 كم
- ط وطني : 50 كلم – ط ولائي : 62 15 CC
- الممرات والمسالك: 120 كلم

#### ي. شبكة الاتصالات:

- ثلاث (03) وكالات بريدية
- سعة 8776 مركز هاتفي واتصال بشبكة ألياف ضوئية بنسبة 100%
- 2311 مشترك

مراكز الهاتف:

الخطوط في الخدمة	المركزية		
	العدد	القدرة	التشبع (%)
2311	1	8776	26.33%

#### ك. البيئة:

- 1 التفريغ الخاضع للرقابة
- 2 مدافن النفايات غير الخاضعة للرقابة

● 14 طنًا من النفايات الصلبة



ل. تكوين الموارد البشرية

التعليم – التكوين:

- تسع (09) مدارس ابتدائية (2944 طالبًا)
- ثلاثة (03) متوسطة (1,915 طالبًا)
- مدرسة (01) ثانوية (775 طالبًا)
- واحد (01) مركز تكوين مهني (642 متدربًا)

التدريب التلمذة الصناعية:

المنشآت حسب البلدية

معهد وطني متخصص تكوين مهني	مركز تكوين مهني	الملحق	اقامة نظام داخلي
	01		120

**التخصصات المقدمة:** تربية الماشية. تربية الأغنام والماعز. أعمال حديدية فنية؛ رسم الحروف وتزيينها؛ نجارة البناء البناء. تعزيز القوالب

قضايا التنمية

المحور الرئيسي للبلدية بني عباس هو إمدادات الموارد المائية. يتم توفير ذلك من خلال مصدر مياه واحد ولكنه يظل غير كافٍ (بمعدل تدفق يبلغ 25 لترًا في الثانية). موارد المياه الجوفية متوفرة ويمكن نقلها بين محلية الزغامرة ومدينة بني عباس. والمسألة الأخرى هي التنمية الاقتصادية والاجتماعية.

التوقعات:

- الترويج لمركز عمراني جديد بمنطقة الهضبة (لكن مرتبط بتوفر الموارد المائية).
- إمكانيات كبيرة للتوسع العمراني وتطوير الأنشطة الاقتصادية مع إنشاء المركز العمراني الجديد (الامتداد الشمالي الشرقي).
- تعزيز الطابع السياحي للبلدة بإعادة إطلاق سياحة الواحات وتأهيل بستان النخيل ومتحفها



### اقتراح من المسؤولين المنتخبين

- الاستثمار في استغلال الرمال من كثبان العرق لصناعة الزجاج
- وضع خريطة سياحية (مع تحديد الاتجاهات والمسارات واضحة) تربط بين القصر القديم وبستان النخيل ومركز الأبحاث ومنطقة واوروت على مسافة 11 كلم ومنطقة كلم 30 باتجاه الوطة ومرحومة
- تنظيم مؤتمرات وندوات حول التراث الثقافي والتاريخي للمنطقة
- إحداث منطقة تجارية بين مركز البلدية والقصور المحيطة بها
- - تعزيز شبكة الاتصالات والنقل البري والجوي
- دعم تعزيز الإمكانات السياحية والحرفية للاستثمارات في مجالات الإقامة (الفنادق والنزل) والنقل والمتنزهات الترفيهية
- تحديد أفضل ورؤية أفضل للمستثمرين في منطقة النشاط المصغرة وتعزيز شروط تطويرها
- إنشاء الطريق الاستراتيجي الذي يربط الزغامرة بوسط البلدية و تابلالة وكذلك الطريق الذي يربط اقلي بوسط البلدية عبر منطقة المازر
- إنشاء مستشفى بسعة 120 سرير وطاقمه الطبية وشبه الطبية وفتح تخصصات: الطب الداخلي، طب العيون، أمراض الكلى، الأمراض العصبية، طب الأطفال، طب الشيخوخة، أمراض الرئة، أمراض القلب والأمراض الجلدية
- إنشاء مركز تدريب شبه طبي
- دراسة إمكانية إحداث مدينة جديدة وآفاق تطويرها على ضوء قانون توجيه المدينة رقم 06/06 المؤرخ في 2006/06/02 المتعلق بتنمية المناطق ذات المعدلات الديموغرافية المرتفعة.

### ملاحظة أولية

يتم تقديم المقترحات المتعلقة بفرص الاستثمار الاقتصادي المحلي حسب قطاع النشاط، لتوجيه المستثمرين المحتملين.

هذه الدراسة بعنوان " الخريطة الترابية لفرص الاستثمار ببلديات ولاية بني عباس". وتتمثل أهدافها في تزويد السلطات المحلية بأداة للمساعدة في اتخاذ القرار فيما يتعلق بما يلي: - تحديد فرص الاستثمار و - توجيه المروجين المهتمين بالاستثمار الاقتصادي المحلي. وسيعمل على تغذية قاعدة البيانات الإحصائية ورسم الخرائط التي ستكون متاحة بشكل ديناميكي للولاية وجميع البلديات.

وبالتالي فإن هذه الدراسة ليست دراسة فنية، ولا خطة تطوير بلدية.

راجع الدراسات السابقة: مخطط تنمية الولاية (PAW - بشار)، مخطط تنمية وتخطيط المنطقة - ولاية بني عباس المنتدبة، SDAT، SEPT الجنوب الغربي، المخططات الرئيسية لمختلف القطاعات الخ.....



### 2.1.3. بعض الفرص المتاحة لتعزيز الاستثمار الاقتصادي المحلي

القطاع - مجالات النشاط	فرص الاستثمار
الفلاحة	<ul style="list-style-type: none"> <li>زراعة النخيل . تأهيل بستان النخيل بني عباس</li> <li>إنشاء وتوسيع المناطق الفلاحية . إمكانية منشآت كبيرة</li> <li>وسائل محيط التنمية الزراعية المائية</li> <li>تكامل الري الحديث للمحاصيل</li> <li>التطورات المستمدة من المنتجات الزراعية</li> <li>تطوير الأراضي الفلاحية.</li> </ul>
تربية	<ul style="list-style-type: none"> <li>تطوير تربية الجمل</li> <li>تطوير مجمع الدواجن</li> <li>تطوير وحدات تربية النحل</li> <li>إنشاء مراكز إنتاج وتكاثر اللحوم الحمراء</li> </ul>
تثمين المنتجات الفلاحية	<ul style="list-style-type: none"> <li>الاستثمار في الذبح وتسويق اللحوم</li> <li>مسلخ</li> <li>إنشاء مكاتب التصميم الفلاحي</li> <li>الاستثمار في جمع منتجات مزرعة الدواجن</li> <li>الاستثمار في جمع وتعبئة المنتجات المحلية</li> <li>الاستثمار في تعبئة اللحوم الحمراء</li> <li>الاستثمار في التعبئة والتغليف البارد وتخزين الفواكه والخضروات</li> <li>الاستثمار في التعبئة والتغليف والتخزين البارد للتمور</li> <li>الاستثمار في حفظ وتصنيع التمور</li> <li>إنشاء مسلخ ووحدة تخزين الدواجن</li> <li>إنشاء وحدة ذبح حديثة وصناعية</li> <li>تطوير مصانع التعليب (الفواكه والخضروات).</li> <li>إنشاء الألبان</li> <li>تركيب مصانع أعلاف الماشية</li> <li>الدهون والسمن.</li> <li>الاستثمار في منتجات المعكرونة والمعكرونة</li> <li>إنتاج البذور والنباتات</li> <li>إنتاج البذور والفواكه والخضروات (التجفيف والتعبئة)</li> <li>وحدات لترويج المنتجات المحلية</li> <li>وحدات معالجة المخلفات العضوية والمواد المعدنية من حيوانات المزرعة</li> </ul>
الخدمات الفلاحية	<ul style="list-style-type: none"> <li>شركة توريد المدخلات الفلاحية</li> <li>مكتب التصميم الفلاحي</li> <li>شركة الهندسة الريفية والأعمال الزراعية</li> <li>الشركات الناشئة لدعم الزراعة العضوية والمستدامة</li> <li>شركة توريد العمالة</li> <li>النقل الريفية</li> </ul>
الغابات	<ul style="list-style-type: none"> <li>إنشاء غابة لراحة والترفيه</li> </ul>
صيد الأسماك وتربية الأحياء المائية	<ul style="list-style-type: none"> <li>تركيب نقاط بيع للمنتجات الصيدية</li> <li>تطوير الاستزراع السمكي المرتبط بزراعة الواحات، من خلال نظام aquaponics (نظام يجمع بين زراعة النباتات وتربية الأسماك بطريقة تكافلية).</li> </ul>
الموارد المائية	<ul style="list-style-type: none"> <li>إنشاء بئرين إضافيين لتزويد AEP.</li> <li>استئناف تشغيل الآبار القديمة</li> </ul>

المركز الوطني للدراسات والتحليل الخاصة بالسكان والتنمية

<ul style="list-style-type: none"> <li>▪ صناعة الطوب والبلاط الطيني</li> <li>▪ تصنيع الماء الساخن والهيدروليكي</li> <li>▪ صناعة الفخار والطوب والبلاط</li> <li>▪ تصنيع القوالب (المسبك) للمعادن الحديدية أو السبائك الخفيفة ذات الأساس الرملي</li> <li>▪ صناعة منتجات الحجر الخفاف (الصحية والطوب)</li> <li>▪ صناعة منتجات التنظيف المنزلية بما في ذلك منتجات التبييض والشموع والملمعات والملمعات والمطهرات</li> <li>▪ تصنيع منتجات المطبخ وغيرها من منتجات الراتنج</li> <li>▪ تصنيع المنتجات الصيدلانية للاستخدام البيطري</li> <li>▪ تصنيع أغشية الجدران والأرضيات</li> <li>▪ تصنيع جميع أنواع الجلود إلى منتجات تامة الصنع (أحذية، حقائب، إلخ)</li> <li>▪ تصنيع جميع أنواع الأنابيب</li> <li>▪ تصنيع العبوات</li> <li>▪ تصنيع إضافات الطلاء</li> <li>▪ تصنيع البطاريات والبطاريات وتيل الفرامل ورمصاص الرصاص</li> <li>▪ صناعة مواد البناء صناعة الزجاج على أساس الرمال</li> <li>▪ تصنيع منتجات السباكة.</li> <li>▪ صناعة الأسمنت من الحجر الجيري والطين</li> <li>▪ تصنيع الجص</li> <li>▪ منصة لوجستية باردة ومجمدة وعميقة التجميد لتأمين المنتجات والحفاظ عليها</li> <li>▪ صناعة الأخشاب والأثاث</li> <li>▪ صناعة التبريد</li> <li>▪ تركيب وإصلاح وصيانة الغلايات</li> <li>▪ صناعة عجينة الورق والكرتون</li> <li>▪ إنتاج النجارة المعدنية الصناعية</li> <li>▪ المخابز الصناعية</li> <li>▪ إنتاج المياه المعدنية</li> <li>▪ التعاقد من الباطن في تصنيع الأجزاء والمكونات في</li> <li>▪ الصناعة الميكانيكية وصناعة السيارات</li> <li>▪ التعاقد من الباطن في النقل والتوزيع</li> <li>▪ تحويل الخشب والفلين والورق</li> <li>▪ وحدات صيانة المعدات الصناعية</li> <li>▪ وحدات معالجة وتحويل النباتات العطرية المستخدمة في صناعة مستحضرات التجميل</li> <li>▪ صيانة المواد والمعدات الزراعية</li> <li>▪ مواد البناء</li> <li>▪ نجارة المعادن الصناعية</li> <li>▪ معالجة التاريخ</li> <li>▪ تجهيز الخضار والفواكه</li> <li>▪ العمل بالبذور والدقيق: - صناعة المعكرونة ومشتقاتها</li> </ul>	
<ul style="list-style-type: none"> <li>▪ إطلاق عملية جرد كبيرة ورسم خرائط لإمكانات التعدين، بمساعدة الخبراء؛</li> <li>▪ تنفيذ برنامج امتياز ملكية تعدينية لاستغلال الثروات المعدنية</li> <li>▪ تأمين إمكانات المواد المفيدة من خلال إنشاء شركات الاستخراج وإقامتها في مواقع الرواسب</li> <li>▪ تعدين الباريت</li> <li>▪ تعدين الحجر الجيري</li> <li>▪ تعدين الكاولين</li> <li>▪ تعدين الجبس</li> <li>▪ تعدين الرمل والحصى</li> <li>▪ تعدين رمل السيليكا</li> <li>▪ تعدين الرمال</li> <li>▪ تصنيع طوب الواجهات والطوب الخزفي الصلب،</li> <li>▪ تصنيع منتجات الطين للديكور</li> </ul>	<p><b>المناجم والمحاجر</b></p>

<ul style="list-style-type: none"> <li>▪ إنتاج الركام لتسوية الطرق</li> <li>▪ إنتاج المنتجات الحرارية السيليكية</li> <li>▪ إنتاج الرمال للبناء</li> <li>▪ إنتاج الحجر الرملي ومشتقاته</li> </ul>	
<ul style="list-style-type: none"> <li>▪ وكالات السفر/ الشركات الناشئة لتسويق المنتجات السياحية</li> <li>▪ تطوير قرى العطلات في ZEST</li> <li>▪ تطوير المخيمات والمساكن</li> <li>▪ المناظر الطبيعية والمواقع ذات المناظر الخلابة</li> <li>▪ تطوير وتشغيل الفضاء الترفيهي</li> <li>▪ معدات الامتياز والترفيه الخفيفة في ZEST</li> <li>▪ إنشاء وسائل نقل متخصصة للمواقع السياحية</li> <li>▪ إنشاء وسائل نقل متخصصة للمواقع السياحية</li> <li>▪ إنشاء معسكرات خارجية</li> <li>▪ إنشاء حلبة سباق سيارات الدفع الرباعي والرباعية</li> <li>▪ إنشاء مدن الملاهي (أكوا بارك) ومناطق اللعب والترفيه</li> <li>▪ إنشاء قرية سياحية صحراوية</li> <li>▪ تطوير سياحة الويب المتوافقة.</li> <li>▪ تطوير دار الضيافة</li> <li>▪ تطوير العلاج المائي</li> <li>▪ تطوير سياحة الرعاية</li> <li>▪ تنمية السياحة البيئية</li> <li>▪ تطوير الجولات والخرائط السياحية؛ البيئية والاستكشاف ثقافية</li> <li>▪ بناء الفنادق والمساكن الفندقية</li> <li>▪ مدينة ملاهي صغيرة ومناطق اللعب والترفيه</li> <li>▪ حدائق الحيوانات، الملاهي، مناطق اللعب والترفيه</li> <li>▪ إنشاء حديقة رياضية في بيئة حضرية</li> <li>▪ إنشاء المرحلات على الطرق</li> <li>▪ إنشاء المطاعم</li> <li>▪ إنشاء قرية سياحية متكاملة مع البيئة</li> <li>▪ إنشاء وتشغيل حمامات السباحة المحلية</li> <li>▪ تعزيز البنية التحتية الفندقية الحضرية (الفنادق والموتيلات والمساكن وغيرها).</li> <li>▪ تعزيز السياحة الحضرية والبنية التحتية الفندقية.</li> <li>▪ بناء مهجع للسياح</li> <li>▪ ترميم المواقع الأثرية والتاريخية</li> <li>▪ ترميم وتأهيل المباني (القصبة والمباني القديمة)</li> <li>▪ العناصر الزخرفية</li> <li>▪ صناعة الملابس والتطريز التقليدي</li> <li>▪ تطوير النسيج والنسيج المحلي</li> <li>▪ تطوير صناعة السلال والأعمال الخشبية</li> <li>▪ تطوير المنتجات الجلدية</li> <li>▪ استخدام سعف النخيل في صناعة السلال والحصير وجميع أنواع المصنوعات من الخوص</li> <li>▪ صناعة المنتجات الجلدية الصغيرة</li> <li>▪ تصنيع المجوهرات.</li> <li>▪ صناعة أدوات الزينة من الحجارة المعالجة</li> <li>▪ إنتاج المعكرونة والكعك التقليدية</li> <li>▪ إنشاء صالة عرض وبيع المنتجات الحرفية</li> <li>▪ دباغة الجلود بالخضراوات</li> <li>▪ قطع وتجهيز حجر الزينة</li> <li>▪ زخرفة الحديقة</li> </ul>	<p><b>السياحة والحرف اليدوية</b></p>

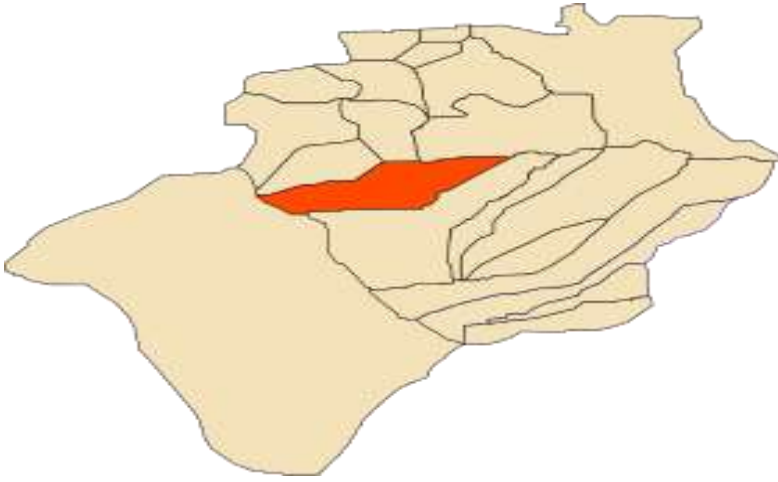
<p><b>التجارة</b></p>	<ul style="list-style-type: none"> <li>▪ إنشاء سوق للمواشي</li> <li>▪ إنشاء سوق محلية مغطاة</li> <li>▪ إنشاء سوق أسبوعي للجملة</li> <li>▪ إنشاء قاعدة لوجستية دولية</li> <li>▪ إنشاء غرف تبريد</li> <li>▪ إنشاء مناطق تجارية كبيرة</li> <li>▪ مستودعات لتخزين وتوزيع المنتجات الغذائية.</li> <li>▪ إنشاء قاعدة لوجستية وطنية</li> </ul>
<p><b>الخدمات</b></p>	<ul style="list-style-type: none"> <li>▪ مؤسسات التدريب والتعليم الخاصة</li> <li>▪ إنشاء وكالة التأمين</li> <li>▪ مختبرات تحليل واختبار المنتجات الصناعية</li> <li>▪ الفحص الفني للسيارات</li> <li>▪ خدمة الدراسات والمشورة والخبرة المساعدة</li> <li>▪ خدمات تكنولوجيا المعلومات: المساعدة الفنية والدراسات وهندسة تكنولوجيا المعلومات</li> <li>▪ المؤسسات الخاصة للطفولة المبكرة (رياض الأطفال).</li> <li>▪ التعاقد من الباطن والخدمات المرتبطة بالقاعدة الصناعية المثبتة</li> <li>▪ تأجير الشركة/الشركة الناشئة لمعدات النقل البيئي (الدراجات المختلفة، وما إلى ذلك) ومعدات المشي لمسافات طويلة والترفيه</li> </ul>
<p><b>الصحة</b></p>	<ul style="list-style-type: none"> <li>▪ مكاتب شبه طبية</li> <li>▪ إنشاء المؤسسات الصحية المتخصصة (العيادات)</li> <li>▪ إنشاء مراكز الأشعة والتصوير الطبي</li> <li>▪ إنشاء مراكز إعادة التأهيل الوظيفي وغسيل الكلى</li> <li>▪ إنشاء مختبرات التحاليل الطبية وشبه الطبية</li> <li>▪ شركات الخدمات المتخصصة في النقل الطبي</li> <li>▪ الشركات/الشركات الناشئة التي تقدم المساعدة والدعم للمرضى والمعاقين في المنزل وفي المرافق الصحية.</li> <li>▪ صيانة الأجهزة الطبية</li> <li>▪ إنشاء منتجع صحي وعلاجات التجميل</li> <li>▪ افتتاح عيادة صيدلانية</li> </ul>
<p><b>النقل</b></p>	<ul style="list-style-type: none"> <li>▪ تطوير المنصات اللوجستية</li> <li>▪ إنشاء محطة متعددة الخدمات والترحيل</li> <li>▪ إنشاء شركات النقل بين المدن</li> <li>▪ شركة/شركة النقل في المناطق الحضرية والضواحي/سيارات الأجرة.</li> <li>▪ تشغيل خط نقل الركاب البري</li> <li>▪ بناء محطة للحافلات</li> <li>▪ النقل الجوي المحلي</li> </ul>

## 2.22. الفرص المتاحة للاستثمار الاقتصادي في بلدية اقلي

### 2.2.1. الإطار العام



وقع بلدية اقلي



إقلي هي بلدية جميلة ذات مناظر طبيعية متنوعة (بستان نخيل، قصر، قطع أراضي فلاحية، قربها من وادي الساور و نقطة التقاطع بين وادي قير وزوسفانة، والتلال والآثار.

الرمز البريدي : 5205

الرقم الإداري للبلدية ONS : 0811

التحديد الجغرافي : 30° 27' 11" شمالاً، 2° 17' 29" غرباً

التصنيف : البلدية: الريف

التضاريس : الصحراء – الكثبان الرملية

المساحة (كم<sup>2</sup>) : 6.220

ارتفاع : 510 م

السكان (التقدير حتى نهاية 2021) : 8,448 نسمة.

كثافة : 1.29 قبة/كم<sup>2</sup>

تقنيات البنية التحتية:

- نسبة ربط بشبكة الكهرباء (%): 92.48%
- نسبة ربط بشبكة الغاز (%): 88
- معدل ربط بشبكة 98 (%): AEP
- نسبة ربط بشبكة الصرف الصحي (%): 95

وهي محدودة:

- من الشمال بلدة تاغيت
- جنوبا بلدية بني عباس
- شرقا بلدية بني عباس
- إلى الغرب بلدية مشرع بومدين (ولاية بشار)

إمكانية الوصول: البلدية اقلي تعبره الطريق الوطني (RN 6) المعروف باسم "طريق الواحة".

- RN06 باتجاه بني عباس
- إجمالي طول الشبكة: 117 كم
- RN : 85 كلم - CW : 00 CC : 32
- الممرات: 00 كم

جهات الاتصال:

- الهاتف: 046 28 11 46
- فاكس : 049 28 13 99
- البريد الإلكتروني: comigli@yahoo.com

## 2.2.2. محددات التنمية الاقتصادية المحلية

## ● اعتبارات عامة

- تحت "مجالات للتطوير"، تهتم البلدية بأنظمة المزايا المخصصة للاستثمار (المشاريع الاستثمارية المستفيدة من الإعفاء والتخفيض الضريبي).
- التوجهات التخطيطية والتطويرية التي احتفظت بها خطة التنمية الولائية لنهضة الاقتصاد: تطوير الزراعة في المناطق المحيطة بالمدن.
- توجهات المخطط الشامل للتنمية السياحية لولاية بشار.

## ● ديناميكيات الاستثمار المحلي

بلدية اقلي هي اقليم بعيد ومهمش نسبيا. بالإضافة إلى توجهه الفلاحي تقريبا وبدرجة أقل سياحي، توفر البلدية فرص عمل قليلة. ويبلغ عدد السكان العاملين أكثر من 2650 شخصا من أصل السكان النشطين البالغ 3877 شخصا، أي أن معدل الإشغال يقارب 35% ومعدل البطالة يقترب من 25%، ونسبة كبيرة منهم من الشباب. العاملون هم بشكل رئيسي في الإدارة وكذلك في قطاعي الخدمات والبناء.

وضع العمالة في نهاية عام 2022

السكان الناشطون (نسمة)	السكان المشغولون (نسمة)	البطالون (نسمة)	نسبة النشاط (%)	نسبة التشغيل (%)	نسبة البطالة (%)
3877	2656	964	50,20	34,39	24,86

توزيع السكان العاملين حسب قطاعات النشاط

الفلاحة	السياحة والحرف	صناعة	اشغال عمومية	التجارة والخدمات	إدارة	النقل	آخرون
590	55	275	375	440	532	07	245

التوظيف وإنشاء المؤسسات: الوظائف المدعومة، وخاصة من خلال المخططات العامة، نادرة. من أصل 10 ملفات تم تقديمها على مستوى ANSEJ السابقة، تم قبول ملف واحد فقط في قطاع التجارة والخدمات.

(سابقاً) ANSEJ) ANADE

الرصيد: 2021-2020-2019

عدد الملفات المقدمة		عدد الملفات المقبولة		عدد الملفات الممولة	
المجموع	منها 2021	المجموع	منها 2021	المجموع	منها 2021
10	00	07	00	01	00

عدد المنشآت الصغيرة التي دخلت حيز التشغيل حسب قطاع النشاط

الفلاحة		الصناعة		التجارة - الخدمات		السياحة-الحرف اليدوية		النقل		الاشغال العمومية	
المجموع	منها 2021	المجموع	منها 2021	المجموع	منها 2021	المجموع	منها 2021	المجموع	منها 2021	المجموع	منها 2021
0	0	0	0	1	1	0	0	0	0	0	0

عدد الوظائف التي تم خلقها

الاشغال العمومية		النقل		السياحة-الحرف اليدوية		التجارة الخدمات		الصناعة		الفلاحة،	
منها 2021	المجموع ع	منها 2021	المجموع	منها 2021	المجموع	منها 2021	المجموع	منها 2021	المجموع	منها 2021	المجموع
0	0	0	0	0	0	2	2	0	0	0	0

أ. الإمكانيات المائية:

نحن نعتمد على موارد وادي الساورة. ولكن خلال سنوات الجفاف الأخيرة هذه، فإن الموارد الجوفية هي التي توفر معظم الاحتياجات. ويتم استغلالها من خلال الحفر والآبار الخاصة ولكن بمعدلات تدفق منخفضة.

خصائص مستجمعات المياه

مستجمعات المياه	المساحة (كم <sup>2</sup> )	المساهمات (Hm <sup>3</sup> ) (م/سا)	المتوسط السنوي (م <sup>3</sup> /ث)
وادي قير	22000	200	6,32
وادي زوسفانة	16600	7	0,22

وسائل استغلال الإمكانيات المائية

المجموع تدفق (ل / ث)	السدود		آبار		المنابع		بنر ارتوازي	
	تدفق (L/S)	عدد	تدفق (ل/ث)	عدد	تدفق (L/S)	عدد	تدفق (L/S)	عدد
27	0	0	0	0	19	5	8	2

مستوى المعدات

احتياجات المياه		شبكة الصرف الصحي		شبكة المياه	
قدرة م <sup>3</sup> /يوم	العدد	معدل الاتصال بالشبكة	إمداد لتر/شخص/يوم	معدل إمداد الشبكة	إمداد
2900	5	99	226	97	

معدل الرضا (%)	إمدادات المياه ل / ي / هاب		الاحتياجات النظرية الحالية (م <sup>3</sup> /ي)	معدل الخسارة (%)	حجم التدفق (م <sup>3</sup> /ي)	الإنتاج (م <sup>3</sup> /ي)
	حقيقي	نظري				
100	150	150	1065	20	1280	1600

معدل الرضا عن احتياجات بالماء الصالح للشرب AEP

الاحتياجات المائية حسب القطاع

الاحتياجات (هومتري/سنة)					الربط (ل / د / ساكن)	السكان 2011
المجموع	تجارة	الحرف الصناعية الصغيرة	الإدارة	المياه المنزلية		
0,397	0,002	0,002	0,004	0,389	150	7103



## ب. القدرات الفلاحية:

- نشاط الفلاحة الكثيفة وخاصة تربية الدواجن (الدجاج والبيض والديوك الرومية)
- $622,000 \text{ SAT} = \text{هكتار} - \text{SAU} = 2,409 \text{ هكتار} - \text{SAU} = 1,230 \text{ هكتار} - \text{U/SAUSA}$
- مسقية = 51%
- نخيل التمر = 651 هكتار - إنتاج التمور =  $22,043 \text{ qx}$
- إنتاج البستنة السوقية =  $1,868 \text{ qx}$
- قطيع الأغنام = 2,694
- قطيع الماعز = 1971

إمكانات تطوير كبيرة: على سبيل المثال في منطقة "البردة": الأراضي الخصبة وهي جزء من امتداد محيط العبادلة

إمكانات قوية في تربية الدواجن والماعز

التوزيع العام للأراضي

المساحة الإجمالية (ها)	الأراضي غير المنتجة غير المخصصة للفلاحة (ها)	الأراضي المستخدمة للزراعة (هكتار)	الأراضي الفلاحية غير المنتجة (ها)	المراعي (ها)	منطقة فلاحية مفيدة (ها)	فيها المسقية. SAU (ها)
622000	601271	20729	3100	15600	2409	1230

توزيع المناطق الزراعية المفيدة SAU

SAU الإجمالي	SAU المسقية
1130	1200

توزيع أراضي APFA - محيط التطوير

عدد محيطات	مساحات الحدودية (ها)	مساحات الموزعة (ها)	المساحات المستغلة (ها)	المساحات المنتجة (هكتار)	عدد المستفيدين
5	231	142	110	110	53

التنمية خارج الحدود

مساحات الموزعة (ها)	المساحات المستغلة (ها)	المساحات المنتجة (ها)	عدد المستفيدين
1138	805	781	407

## الإنتاج الفلاحي والمحاصيل الزراعية

رغم الإمكانيات القوية، لا يزال الإنتاج الزراعي، النباتي والحيواني، منخفضا. هناك أكثر من 650 هكتاراً لإنتاج التمور وأقل من 50 هكتاراً لإنتاج النباتات الأخرى. ويتمثل الإنتاج الحيواني في أعداد كبيرة نسبيا من الأغنام (2694 رأسا) والماعز (1971 رأسا).

قطاعات النبات: المساحة، الإنتاج.

الحبوب		الثوم		البصل		البطاطس		نخيل التمر	
المساحة المزروعة 2023/2022	المساحة	الانتاج	المساحة	الانتاج	المساحة	الانتاج	المساحة	الانتاج	المساحة
32	108	4	960	4	800	4	22043	651	

الإنتاج الحيواني (الموظفون)

الأغنام (رؤوس)	الأبقار (رؤوس)	الماعز (رؤوس)		الدجاج اللاحم 3*10	الدجاج البياض 3*10	الديوك الرومية 3*10	خلايا النحل (العدد)
		المجموع	البقرات				
2694	1926	0	0	1461	1971	0	0

الإنتاج الحيواني (الكمية)

لحوم حمراء (قنطار)			لحوم بيضاء (قنطار)			الببيض 3*10	حليب (هل)	عسل (قنطار)	الصوف (قنطار)
أغنام	أبقار	ماعز	المجموع	دجاج	ديك رومي				
47	24	26	102	0	0	0	0	0	0

ج- المناجم والصناعة : الإمكانيات في:

- الاحجار والرمال
- الفخار
- إمكانية تصنيع الجير
- وجود وحدة ألبن (مثال GIPLAT/OROLAIT): الحد الأقصى: 16,250,345 لتراً
- مشروع وحدة إحداث قطاع تعبئة مياه الينابيع

يوجد مشروع لإنشاء **ZAC منطقة نشاط (10 هكتار)**: محضر اختيار الأرض المصنوعة في عام 2015 الأنشطة الصناعية: توجد شركة للأغذية الزراعية، وهي إحدى وحدات مجموعة GIPLAIT التي توظف ما يقرب من 130 شخصاً، بالإضافة إلى وحدات صغيرة في BTHP والخدمات. د. السياحة:

- إمكانيات سياحية قوية: سياحة الواحات، والسياحة الثقافية والدينية
- **ZET منطقة للتوسع السياحي واحد (01)** في التوقعات : 2 فنادق، أكواخ، مخيم، محلات تجارية، محلات حرفية، مطعم-مقهى، أغورا، خدمات سياحية، منطقة رياضية وترفيهية





هـ. إمكانات التشغيل:

توزيع التجار حسب قطاع النشاط (2022) :

المجموع	تجارة						الخدمات		الانتاج الحرفي		الانتاج الصناعي	
	تجار التجزئة		تجار الجملة		المستوردين							
166	100	01	00	02	00	00	38	02	00	00	20	03

البنية التحتية للتخزين والتوزيع

البنية التحتية للتخزين		سوق الجملة (العدد والطبيعة)	أسواق التجزئة (العدد والطبيعة)	الأسواق أسبوعي (العدد والطبيعة)
القدرات المثبتة	بما في ذلك التبريد			
855	00	/	سوق المحلي (01) سوق الفواكه والخضروات (01)	/

و. البنية التحتية الأساسية: ترتبط المدينة جيدًا إلى حد ما بشبكة كثيفة من الطرق (147 كم) بما في ذلك 50 كم من الطرق الوطنية

شبكة الطرق:

- الطريق الوطني رقم 06 باتجاه بني عباس
- إجمالي طول الشبكة: 117 كم
- الطرق الوطنية: 85 كم – الطرق الولائية : 00 الطرق البلدية: 32
- الممرات والمسالك : 00 كم

تحديد الشبكة الأساسية

إجمالي الشبكة (كم)	المسارات (كم)	الطرق البلدية (كم)	الطرق الولائية (كم)	الشبكة الوطنية (كم)
147	120	62	15	50

الكثافة البلدية لشبكة الطرق

الكثافة الكيلومترية (كم/كم <sup>2</sup> )	السطح (كم <sup>2</sup> )	الشبكة الإجمالية (*)
1.0258	6220	147

خطوط نقل الركاب بين البلديات

الانطلاق	الوصول	مقاطع	الطول (كم)	المواقف
بشار	إيقل	-	153	02

ز- شبكة الاتصالات:

- 4 وكالات بريدية
- 4,992 مقسم هاتفي واتصال ألياف بصرية ضوئية بنسبة 100%
- 2,117 مشترك

مراكز الهاتف:

خطوط في الخدمة	المركزية		
	التشبع (%)	قدرة	اسم
618	52.19	1184	1

الاتصال بشبكة الإنترنت

معدات ADSL		
معدل التشبع (%)	عدد المشتركين	قدرة
42.31%	501	1184

ح. البيئة:

- 1 التفريغ الخاضع للرقابة
- 2 مدافن النفايات غير الخاضعة للرقابة
- 14 طناً من النفايات الصلبة



## I. تدريب الموارد البشرية

### التعليم – التكوين:

- تسع (09) مدارس ابتدائية (2944 طالبًا)
- ثلاثة (03) متوسطات (1,915 طالبًا)
- مدرسة (01) ثانوية (775 طالبًا)
- مركز تكوين مهني (واحد 01) (642 متكونًا)

### التدريب التلمذة الصناعية:

- 120 متكونًا
- التخصصات المقدمة: تربية الماشية. تربية الأغنام والماعز. أعمال حديدية; رسم الحروف وتزيينها; نجارة البناء البناء. تعزيز القوالب

#### المنشآت حسب البلدية

معهد وطني متخصص تكوين مهني	مركز تكوين مهني	الملحق	اقامة نظام داخلي
		01	

### قضايا التنمية:

تتمثل التحديات الرئيسية التي تواجه بلدية إيقلي في تطوير عاصمتها وتعزيز إمكاناتها الزراعية والسياحية وجهات نظر : إمكانات كبيرة للتوسع العمراني وتنمية الأنشطة الاقتصادية مع إنشاء المركز شبه الحضري الجديد (الامتداد الشمالي الشرقي).

- تعزيز الطابع السياحي للبلدة بإعادة إطلاق سياحة الواحات وتأهيل بستان النخيل ومتحفها
- تطوير إمكانات سياحية جديدة في بستان النخيل

### ملاحظة أولية

يتم تقديم المقترحات المتعلقة بفرص الاستثمار الاقتصادي المحلي حسب قطاع النشاط، لتوجيه المستثمرين المحتملين.

هذه الدراسة بعنوان " الخريطة الترابية لفرص الاستثمار ببلديات ولاية بني عباس". وتتمثل أهدافها في تزويد السلطات المحلية بأداة للمساعدة في اتخاذ القرار فيما يتعلق بما يلي: - تحديد فرص الاستثمار و - توجيه المروجين المهتمين بالاستثمار الاقتصادي المحلي. وسيعمل على تغذية قاعدة البيانات الإحصائية ورسم الخرائط التي ستكون متاحة بشكل ديناميكي للولاية وجميع البلديات.

وبالتالي فإن هذه الدراسة ليست دراسة فنية، ولا خطة تطوير بلدية.

راجع الدراسات السابقة: مخطط تنمية الولاية (PAX – بشار)، مخطط تنمية وتخطيط المنطقة – ولاية بني عباس المنتدبة، SDAT، SEPT الجنوب الغربي، المخططات الرئيسية لمختلف القطاعات الخ.....

### 2.2.3. بعض الفرص المتاحة لتعزيز الاستثمار الاقتصادي

القطاع - مجالات النشاط	فرص الاستثمار
<b>الفلاحة</b>	<ul style="list-style-type: none"> <li>تأهيل بساتين النخيل في المنطقة (اقتلاع النباتات القديمة وإعادة زراعتها)</li> <li>تطوير الأراضي من خلال توسيع بساتين الأشجار، وخاصة زراعة التفاح.</li> <li>الإنتاج النباتي في الحقول المفتوحة وفي البيوت المحمية.</li> <li>إنتاج البذور والنباتات.</li> <li>زراعة الزهور في الدفيئات الزراعية.</li> <li>دمج تربية الأسماك في الزراعة. زراعة أحواض الري.</li> <li>مشتل أشجار الفاكهة والغابات ونباتات الزينة</li> </ul>
<b>التربية</b>	<ul style="list-style-type: none"> <li>مجمعات الدواجن لتربية الدجاج البياض والدجاج اللحم.</li> <li>تطوير تربية النحل.</li> <li>تسمين الأبقار والأغنام.</li> <li>تطوير تربية الأرانب (تربية الأرانب) في المزرعة.</li> </ul>
<b>تثمين المنتجات الزراعية</b>	<ul style="list-style-type: none"> <li>التعبئة والتغليف البارد وتخزين الفواكه والخضروات.</li> <li>تطوير مصانع التعليب وشبه التعليب (الفواكه والخضروات).</li> <li>إنتاج البذور والفواكه والخضروات (التجفيف والتعبئة).</li> <li>ذبح وتقطيع وتسويق اللحوم البيضاء وتعبئتها.</li> <li>تعبئة زيت الزيتون.</li> <li>تعبئة اللحوم الحمراء.</li> <li>معالجة وتحويل الصوف.</li> </ul>
<b>الخدمات الزراعية</b>	<ul style="list-style-type: none"> <li>شركة توريد المدخلات الزراعية</li> <li>شركة الهندسة الريفية والأعمال الزراعية</li> <li>الشركات الناشئة لدعم الزراعة العضوية والمستدامة</li> <li>النقل الريفية</li> </ul>
<b>الغابات</b>	<ul style="list-style-type: none"> <li>إنشاء غابة للاسترخاء والترفيه</li> </ul>
<b>صيد الأسماك وتربية الأحياء المائية</b>	<ul style="list-style-type: none"> <li>نقطة بيع لمنتجات صيد الأسماك</li> <li>تطوير الاستزراع السمكي المرتبط بالزراعة (الأكوابونيك: نظام يجمع بين زراعة النباتات وتربية الأسماك بطريقة تكافلية).</li> </ul>
<b>الطاقة المتجددة</b>	<ul style="list-style-type: none"> <li>تصنيع وحدات الطاقة الشمسية الكهروضوئية.</li> <li>تسويق وتركيب وخدمة ما بعد البيع للألواح الشمسية.</li> <li>صيانة المعدات الكهروضوئية.</li> <li>تصنيع المعدات الكهروضوئية الصغيرة.</li> <li>هندسة وتركيب معدات الطاقة الشمسية</li> <li>تصنيع وحدات الطاقة الشمسية الكهروضوئية.</li> <li>تسويق وتركيب وخدمة ما بعد البيع للألواح الشمسية.</li> <li>صيانة المعدات الكهروضوئية</li> </ul>
<b>البيئة</b>	<ul style="list-style-type: none"> <li>إنشاء محطة بحيرة ومكب نفايات خاضع للرقابة</li> <li>تسميد النفايات المنزلية والنفايات الحضرية</li> <li>إنتاج مرشحات جمع الغبار لمحطات التكسير</li> <li>استعادة وإعادة تدوير نفايات الورق لصناعة اللب</li> <li>استعادة وتثمين حمأة مياه الصرف الصحي المعالجة</li> <li>استعادة المواد البلاستيكية القابلة لإعادة التدوير</li> <li>تحويل النفايات العضوية إلى منتجات تسميد حيوي (سماد طبيعي)</li> <li>استعادة ومعالجة فضلات الدواجن</li> </ul>

<ul style="list-style-type: none"> <li>تصنيع وحدات الحراثة الصغيرة.</li> <li>تصنيع المعدات الزراعية والهيدروليكية الصغيرة.</li> <li>إنشاء مؤسسة صغيرة لتصنيع التمور صيانة المواد والمعدات الزراعية (ورش ريفية متنقلة مجهزة بأدوات الصيانة واستكشاف الأخطاء وإصلاحها والتجديد الميكانيكي والكهربائي).</li> <li>تصنيع مواد التعبئة والتغليف البلاستيكية والمناولة.</li> <li>صناعة الأدوات المعدنية.</li> <li>إنتاج النجارة المعدنية الصناعية.</li> <li>صناعة عناصر الأعمال الإنشائية (العزل، النجارة، القواطع).</li> <li>تصنيع أغطية الجدران والأرضيات.</li> <li>صناعة المنتجات الأخرى المخصصة لبناء المنتجات الصحية.</li> <li>صناعة منتجات التنظيف المنزلية بما في ذلك منتجات التبييض والشموع والملمعات والمطهرات.</li> <li>صناعة المعدات الزراعية والحيوانية وقطع الغيار وقطع الغيار.</li> <li>تطوير الصناعات الباردة: مخازن التبريد، تركيب التجميد، التجميد العميق.</li> <li>تصنيع أعلاف الماشية والدواجن</li> </ul>	<p><b>الصناعة</b></p>
<ul style="list-style-type: none"> <li>تعدين الحجر الجيري</li> <li>تعدين الرمل والحصى</li> <li>تعدين الرمال</li> <li>تصنيع طوب الواجهات والطوب الزخرفي الصلب،</li> <li>تصنيع منتجات الطين للديكور</li> </ul>	<p><b>المناجم والمحاجر</b></p>
<ul style="list-style-type: none"> <li>وكالات السفر / الشركات الناشئة لتسويق المنتجات السياحية</li> <li>تطوير قرى العطلات في ZEST</li> <li>تطوير المعسكرات والمساكن</li> <li>المناظر الطبيعية والمواقع ذات المناظر الخلابة</li> <li>تطوير وتشغيل الفضاء الترفيهي</li> <li>إنشاء وسائل نقل متخصصة للمواقع السياحية</li> <li>إنشاء معسكرات خارجية</li> <li>إنشاء القرى السياحية الصحراوية</li> <li>تطوير Gite في منزل المضيف</li> <li>تطوير سياحة الرعاية</li> <li>تنمية السياحة البيئية</li> <li>تطوير الدوائر السياحية. البيئية والاستكشافية والثقافية</li> <li>مدينة ملاهي صغيرة ومناطق للعب والترفيه</li> <li>إنشاء المرحلات على الطرق</li> <li>إنشاء المطاعم</li> <li>إنشاء قرية سياحية متكاملة مع البيئة</li> <li>إنشاء وتشغيل حمامات السباحة المحلية</li> <li>ترميم المواقع الأثرية والتاريخية</li> <li>ترميم وتأهيل المباني (القصبه والمباني القديمة)</li> <li>العناصر الزخرفية</li> <li>صناعة الملابس والتطريز التقليدي</li> <li>تطوير النسيج والنسيج المحلي</li> <li>تطوير صناعة السلال والأعمال الخشبية</li> <li>تطوير المنتجات الجلدية</li> <li>استخدام سعف النخيل في صناعة السلال والحصير وجميع أنواع المصنوعات من الخوص</li> <li>صناعة المنتجات الجلدية الصغيرة</li> <li>تصنيع المجوهرات.</li> <li>صناعة أدوات الزينة من الحجارة المعالجة</li> <li>إنتاج المعكرونة والكعك التقليدية</li> <li>دباغة الجلود بالخضراوات</li> </ul>	<p><b>السياحة والحرف اليدوية</b></p>

<p><b>التجارة</b></p>	<ul style="list-style-type: none"> <li>▪ إنشاء سوق محلية مغطاة</li> <li>▪ إنشاء سوق أسبوعي للجملة</li> <li>▪ مستودعات لتخزين وتوزيع المنتجات الغذائية.</li> </ul>
<p><b>الخدمات</b></p>	<ul style="list-style-type: none"> <li>▪ إنشاء مزرعة تعليمية لتدريب المزارعين وتعميم التقنيات الزراعية.</li> <li>▪ إنشاء وكالة التأمين</li> <li>▪ خدمة الدراسات والمشورة والخبرة المساعدة</li> <li>▪ خدمات تكنولوجيا المعلومات: المساعدة الفنية والدراسات وهندسة تكنولوجيا المعلومات</li> <li>▪ تأجير الشركة/الشركة الناشئة لمعدات النقل البيئي (الدراجات المختلفة، وما إلى ذلك) ومعدات المشي لمسافات طويلة والترفيه</li> </ul>
<p><b>الصحة</b></p>	<ul style="list-style-type: none"> <li>▪ إنشاء مستشفى بسعة 120 سريراً</li> <li>▪ مكاتب شبه طبية</li> <li>▪ إنشاء المؤسسات الصحية المتخصصة (العيادات)</li> <li>▪ إنشاء مراكز الأشعة والتصوير الطبي</li> <li>▪ إنشاء مختبرات التحاليل الطبية وشبه الطبية</li> <li>▪ شركات الخدمات المتخصصة في النقل الطبي</li> <li>▪ الشركات/الشركات الناشئة التي تقدم المساعدة والدعم للمرضى والمعاقين في المنزل وفي المرافق الصحية.</li> <li>▪ إنشاء منتجع صحي وعلاجات التجميل</li> <li>▪ افتتاح صيدلية</li> </ul>
<p><b>النقل</b></p>	<ul style="list-style-type: none"> <li>▪ تطوير المنصات اللوجستية</li> <li>▪ إنشاء محطة متعددة الخدمات والترحيل</li> <li>▪ تطوير المنصات اللوجستية</li> <li>▪ إنشاء محطة متعددة الخدمات والترحيل</li> <li>▪ إنشاء شركات النقل بين المدن.</li> <li>▪ تشغيل خط نقل الركاب البري</li> </ul>



### 2.3. الفرص المتاحة للاستثمار الاقتصادي ببلدية تابلالة

#### 2.3.1. الإطار العام



تابلالة بلدية جميلة ذات مناظر طبيعية متنوعة (بستان نخيل، قصر، أراضي زراعية).

مدينة تابلالة هي واحة معزولة عن العالم؛ تقع في الجنوب الغربي من الجزائر، تقع على بعد حوالي 145 كلم جنوب غرب بني عباس و 400 كلم جنوب بشار<sup>3</sup>.

الرمز البريدي: 5206

الرمز الجغرافي (ONS): 52001

الاحداثيات الجغرافية : 29° 24' 22" شمالاً، 3° 15' 33" غرباً

التصنيف: البلدية: ريفية

التضاريس : الصحراء – الكثبان الرملية – الجبال

الارتفاع: 518 م

الطقس : درجة الحرارة 42 مئوية، الرياح شرقية 10

كم/ساعة، الرطوبة 5% Weather.com

المساحة(كم<sup>2</sup>) : 60,560 كم<sup>2</sup>

عدد السكان (المقدر في نهاية 2021): 6,909 نسمة.

كثافة : 0.11 قبة/كم<sup>2</sup>

إمكانية الوصول:

إجمالي طول الشبكة: 676 كلم

131 RN: كلم - 85 CW: - 00 CC: المسالك: 460 كم

ترسيم الحدود

الشمال الشرقي: اقلي

الشمال: المملكة المغربية

الجنوب : ولاية أدرار

الشرق: بني عباس، تاتمرت، تيمودي، كرزاز

الجنوب الغربي: ولاية تندوف

تقنيات البنية التحتية:

● معدل الكهرباء (%): 90.45

● معدل الاتصال بشبكة 98 (%): AEP

● نسبة التوصيل بشبكة الصرف الصحي (%): 95

القدرات الرئيسية لتابلالة: الأنشطة الفلاحية والرعية والسياحة وصناعة التعدين.

اتصالات

● الهاتف: 049 82 71 08

● فاكس : 049 82 71 09 البريد الإلكتروني: tabelbala0812@hotmail.fr-COM

## 2.3.2. محددات التنمية الاقتصادية المحلية

### ● اعتبارات عامة:

- بالنسبة " مجالات للتطوير "، تهتم البلدية بأنظمة المزايا المخصصة للاستثمار (المشاريع الاستثمارية المستفيدة من الإعفاء والتخفيض الضريبي).
- التوجهات التخطيطية والتطويرية التي احتفظت بها خطة التنمية الولائية لنهضة الاقتصاد : تطوير الفلاحة في المناطق المحيطة بالمدن.
- توجهات المخطط التوجيهي للتنمية السياحية لولاية بشار :

### A. الشغل :

#### وضع الشغل في نهاية عام 2022

السكان النشطون (السكان)	السكان المشتغلون (ساكن)	السكان البطالين (ساكن)	معدل النشاط (%)	معدل الإشغال (%)	معدل البطالة (%)
4396	3186	623	45,00	32,62	14,17

#### توزيع السكان العاملين حسب قطاعات النشاط

الفلاحة	السياحة والحرف	صناعة	الإشغال العموم ية	التجارة والخدمات	إدارة	النقل	آخرون
755	44	0	426	866	655	06	285

#### توزيع السكان العاملين حسب قطاعات النشاط

الفلاحة	السياحة والحرف	صناعة	الإشغال العمومية	التجارة والخدمات	إدارة	النقل	آخرون
755	44	0	426	866	655	06	285

المصدر: DPSB ولاية بني عباس 2022

### B. الشغل وإنشاء المؤسسات:

#### ANAD (ANSEJ . ex): الميزانية العمومية: 2019-2020-2021

عدد الملفات المقدمة		عدد الملفات المقبولة		عدد الملفات الممولة	
المجموع	منها 2021	المجموع	منها 2021	المجموع	منها 2021
01	00	01	00	00	00

### أ. الموارد المائية

تقليديا، كانت أهم الموارد تتألف من المصادر التي يتم التقاطها عن طريق الآبار الخاصة.

إمكانات المياه

المجموع (L/S)	السد		منبع		بئر		بئر ارتوازي	
	تردد (L/S)	عدد	تردد (L/S)	عدد	تردد (L/S)	عدد	تردد (L/S)	عدد

مستوى المعدات

احتياطات المياه		شبكة الصرف الصحي		شبكة المياه الصالحة للشرب	
القدرة م <sup>3</sup> /يوم	العدد	معدل الاتصال بالشبكة	إمداد لتر/شخص/يوم	معدل إمداد الشبكة	
1500	6	98	164	98	

معدل الرضا عن احتياجات P.A.E

معدل الرضا (%)	إمدادات المياه ل / ي / هاب		الاحتياجات النظرية الحالية (م <sup>3</sup> /ي)	معدل الخسارة (%)	الحجم المقدم (م <sup>3</sup> /ي)	الإنتاج (م <sup>3</sup> /ي)
	حقيقي	نظري				
70	105	150	820	10	573	637

الاحتياجات المائية حسب القطاع

الاحتياجات (hm/سنة)					تدفق (ل / د / ساكن)	السكان 2011
المجموع	تجارة	الحرف الصناعية الصغيرة	إدارة	المياه المنزلية		
0,29 5	0,001	0,001	0,003	0,289	150	5275

- ب. إمكانات الغابات: إمكانات منخفضة، مكونة من احراش دكاسيا (على مساحة 38.8 هكتار تقريباً)
- ج. إمكانات الطاقة:

محطات توليد الطاقة بولاية بشار

المركزية	الطاقة المثبتة (كيلوواط)	الإنتاج السنوي (kwh) en 2010)
تابلبالة	2040	6.094.000

د. الإمكانات الفلاحية:

- وجود إمكانات كبيرة لتطوير الفلاحة والثروة الحيوانية: ولا سيما المحاصيل المبكرة (البطيخ والدلاع) وتربية الفينيقيات،
- إمكانية تطوير صناعة الأغذية الفلاحية "التعبئة" حول التمور
-

## الفلاحة:

تتمتع البلدية بإمكانيات قوية في الأراضي الفلاحية. هناك مساحة إجمالية تبلغ أكثر من 5.6 مليون هكتار، معظمها يتكون من المراعي وما يسمى بالأراضي غير المنتجة (أكثر من 5.5 مليون هكتار، ولكن فقط 36.287 هكتار وبالكاد 1.750 هكتار من الأراضي المسقية (أي 5.8 %).

**أنظمة الإنتاج :** - زراعة الفينيقية بمساحة 1400 هكتار مستغلة وإنتاج qx 65000 من التمور: - زراعة الخضار بمساحة صغيرة 14 هكتار وإنتاج qx 2581. يوجد أيضًا قطع كبير من الأغنام (أكثر من 6200 رأس) والماعز (أكثر من 5000 رأس)

63,00	زراعة الحبوب	5606000,00	إجمالي المساحة الفلاحية (ST)
14,00	محاصيل الخضار	36287,00	منطقة زراعية مفيدة (SAU)
	محاصيل أخرى	أقل من 1%	%SAU/ST
	قطيع الجمل	1750,00	SAU المروية
6 251,00	قطيع الأغنام	5,8%	SAU /SAU المروية %
5069,00	قطيع الماعز	41300,00	المراعي
	الابقار	5524713 ,00	أرض غير منتجة
	تربية الدواجن وغيرها من الإنتاج	3700,00	الأراضي الفلاحية غير المنتجة (هكتار)
	إنتاج الحبوب		مساحة الغابات
2581,00	إنتاج الخضار	400,00 1	مساحة النخيل
65000,00	إنتاج التمر		عدد نخيل التمر
			زراعة الزيتون

## التوزيع العام للأراضي

المساحة الإجمالية (هكتار)	الأراضي غير المنتجة غير المخصصة للزراعة (هكتار)	الأراضي المستخدمة للزراعة (هكتار)	الأراضي الفلاحية الغير المنتجة (هكتار)	المراعي والمراعي (هكتار)	منطقة زراعية مفيدة (هكتار)	S.A.U منها المسقية. (هكتار)
5606000	5524713	81287	3700	41300	36287	1750

## توزيع أراضي APFA - محيط التطوير

عدد المحيطات	المساحة الموزعة (هكتار)	المساحة المستصلحة (هكتار)	المساحة المنتجة (هكتار)	عدد المستفيدين
300	300	230	200	70

التنمية خارج الحدود

عدد المستفيدين	المساحة المنتجة (هكتار)	المساحة المستصلحة (هكتار)	المساحة الموزعة (هكتار)
394	550	630	1.560

المصدر: DDA بني عباس

بلدية	SAU المجموع	SAU مروية
تابلبالة	2155	1304

قطاعات النبات: المساحة، الإنتاج.

الحبوب	الثوم	بصل	البطاطس		نخيل التمر	
			المساحة	الإنتاج	المساحة	الإنتاج
المساحة المزروعة 20/2022 23	المساحة	الإنتاج	المساحة	الإنتاج	المساحة	الإنتاج
63	81	3	1200	5	1300	6.5
					65000	1400

الإنتاج الحيواني (العدد)

غنم (رأسا)		البقر (رأسا) الحلوب		الماعز (رأسا)		دجاج البيض 103	دجاج اللحم 103	الديك الرومي 103	خلية نحل
المجموع	نعاج	المجموع	بقرة	المجموع	عنزة				
2516	5271	10	0	5069	4277	0	0	0	0

هـ. المناجم والصناعة :

المحتملة في:

- الحجر والرمل
- الفخار

### المناجم:

- منتجع الباريت لاستخراج الباريت بمنطقة الدريسة (حاليا في مرحلة الاستكشاف)
- SPA EVSM/EPE لاستخراج الحجر الجيري بمنطقة واد عوديقة (قيد التشغيل حاليا).

وادي دمران القديمة - تابلالة	أنديسايت	حجر البناء
وادي شيكر	جبس	المجلدات
جبل قطارة	الفور	الصناعة الكيماوية علم المعادن سيراميك
6 ودائع في الدريسة قلب نحاس - تابلالة	الباريتين	تصنيع الحمأة تزوير الصناعة الكيماوية
1 إيداع في تابلالة	الكاولين	سيراميك عالي الجودة
وادي دمران - تابلالة	أنديسايت	حجر البناء

### الصناعة

- إمكانية تصنيع الجير
- يوجد مشروع لإنشاء منطقة نشاط 10 هكتار: محضر اختيار قطعة أرض في عام 2011
- تم إنشاء 62 PMI الشركات الصغيرة والمتوسطة

توزيع الشركات الصغيرة والمتوسطة والشركات الصغيرة والمتوسطة حسب البلدية

51	البناء والأشغال العمومية
04	النقل
01	التجارة
/	الفنادق والمطاعم
02	الخدمات المقدمة للشركات
01	الخدمات المقدمة للأسر
01	الخدمات المقدمة للمؤسسات
/	المحاجر والمناجم
/	مواد البناء
02	الصناعة الغذائية
/	صناعة الخشب والورق
/	الصناعة متنوعة
/	الزراعة وصيد البحري
/	العقار
62	المجموع

#### و. السياحة:

- إمكانات سياحية قوية: سياحة الواحات، والسياحة الثقافية والدينية
- **ZET1 منطقة توسع سياحي** واحدة في التوقعات : 2 فنادق، أكواخ، مخيم، محلات تجارية، محلات حرفية، مطعم-مقهى، أغورا، خدمات سياحية، منطقة رياضية وترفيهية
- 

مناطق التوسع السياحي :

#### تحديد ZET

العدد	المساحة	الدراسة	
		أنطلقت	مكتملة
01	10 هكتار	*	

#### الحرف :

- النسيج – المنسوجات التقليدية – الجلود والجلود – صناعة السلال
- منتجات فنية (وردة الرمل)

#### ز. التجارة

#### توزيع التجار حسب قطاع النشاط (2022) :

انتاج صناعي	انتاج الحرفي	الخدمات	تجارة		
			المستوردين	تجار الجملة	تجار التجزئة
14	00	03	00	01	63

#### البنية التحتية للتخزين والتوزيع

البنية التحتية للتخزين	سوق الجملة (العدد والطبيعة)	أسواق التجزئة (العدد والطبيعة)	الأسواق الأسبوعية (العدد والطبيعة)
القدرات المثبتة	منها التبريد		
/	00	1 السوق المحلي	/

#### ح. البنى التحتية الأساسية:

#### شبكة الطرق:

- إجمالي طول الشبكة: 158 كم
- RN: 131 كلم - CW: 00 85 CC:
- المسالك: 460 كلم

#### تحديد الشبكة الرئيسية من قبل البلدية

الطرق الوطنية (كلم)	طرق الولاية (كلم)	الطرق البلدية (كلم)	المسارات (كلم)	إجمالي الشبكة (كلم)
131	85	00	460	676

### الكثافة البلدية لشبكة الطرق بولاية بشار

الكثافة عدد الكيلومترات (كم/كم <sup>2</sup> )	المساحة (كم <sup>2</sup> )	الشبكة الإجمالية (*)
1.0035	60560	216

#### أولاً: شبكة الاتصالات:

- 01 وكالة بريدية
- مراكز هاتفية: السعة: 1024
- ربط بالألياف البصرية 100%
- 743 مشترك

#### ي. البيئة:

- 1 المفارغ الخاضعة للرقابة
- 5 طن نفايات صلبة

#### ك. تكوين الموارد البشرية

##### التعليم – التكوين:

- 5 مدارس ابتدائية (575 تلميذا)
- 1 (481 CEM طالباً)
- 1 مدرسة ثانوية (213 طالبا)
- 1 مركز تكوين مهني

##### التكوين والتمهين: مرفق CFPA

- 213 متربصا
- **التخصصات المعفية:** تربية الماشية. تربية الأغنام والماعز. أعمال حديدية فنية؛ رسم الحروف وتزيينها؛ نجارة البناء البناء. تعزيز القوالب

#### قضايا التنمية وآفاقها

- انفتاح جماعة تابلبالا بالنسبة لعاصمة ولاية بني عباس من خلال شق طريق تابلبالا-زغامرة-بني عباس.
- التمكن من استغلال الموارد المائية لتوفير المياه من أجل التنمية.
- انفتاح منطقة تابلبالا التي تديرها لوادي الساورة (السبب الرئيسي لعزلتها وتخلفها التنموي).
- وسيساعد إنشاء طريق بني عباس-زغامرة- تابلبالا (150 كلم) في كسر هذه العزلة.
- - النهوض بتجمعين (مراكز حضرية) بمنطقة بوتيجة (محور بشار - تندوف) وعلى محور طريق تابلبالا - أدرار (15 كلم من التجمع الحضري).
- ويشكل الحفاظ على بستان النخيل والتراث العمراني والتنظيم المستدام للتنمية الأسس المادية الأساسية لتنمية تابلبالا.
- ويجب أن يلبي تطوير النشاط التعديني متطلبات الحفاظ على البيئة في إطار التنمية المستدامة.
- يجب على المشروع الحضري تجنب تمديد المساكن على طول الطريق والتركيز على تحسين البيئة المعيشية. وسيكون من الضروري تشجيع التوسع الحضري الذي يأخذ في الاعتبار التراث الحضري والقيود البيئية.
- كهرة الأراضي الممنوحة كجزء من التنمية.



- تقييم ونشر الموارد المعدنية في المنطقة.
- تسهيل/تحسين شروط الحصول على القروض المصرفية لتشجيع الاستثمار الاقتصادي.
- إعطاء الأولوية لساكنة تابلالة في القروض الاستثمارية.
- تسهيل الإجراءات الإدارية الخاصة بترخيص الحفر.
- مزيد من الدعم والمعلومات والتدريب وإجراءات المراقبة لإقامة المشاريع الاستثمارية.
- تنفيذ الإجراءات المناسبة للبدء بسرعة في تطوير صناعة التعدين (استغلال الكاولين والباريت والمنغنيز)
- احتياطي الأراضي المخصصة للأنشطة الصناعية.
- إنشاء سد على واد الدورة
- - إجراء حفر جديدة (في العرق). - تجديد شبكة الصرف الصحي وشبكة AEP.
- إن فتح المركز الحدودي مع موريتانيا يمكن أن يفتح في نهاية المطاف آفاقا جديدة لتسويق المنتجات الفلاحية وغيرها من المنتجات والخدمات (الإمكانات المتاحة في إطار التجارة الحدودية).
- إنشاء طريق تابلالة-أدرار يفتح آفاقا جديدة للأنشطة الخدمية (التجارة والسياحة)

#### ملاحظة أولية

يتم تقديم المقترحات المتعلقة بفرص الاستثمار الاقتصادي المحلي حسب قطاع النشاط، لتوجيه المستثمرين المحتملين.

هذه الدراسة بعنوان " الخريطة الترابية لفرص الاستثمار ببلديات ولاية بني عباس" . وتتمثل أهدافها في تزويد السلطات المحلية بأداة للمساعدة في اتخاذ القرار فيما يتعلق بما يلي: - تحديد فرص الاستثمار و - توجيه المروجين المهتمين بالاستثمار الاقتصادي المحلي. وسيعمل على تغذية قاعدة البيانات الإحصائية ورسم الخرائط التي ستكون متاحة بشكل ديناميكي للولاية وجميع البلديات.

وبالتالي فإن هذه الدراسة ليست دراسة فنية، ولا خطة تطوير بلدية.

راجع الدراسات السابقة: مخطط تنمية الولاية (PAW – بشار)، مخطط تهيئة وتنمية – ولاية بني عباس المنتدبة، SEPT، SDAT الجنوب الغربي، المخططات الرئيسية لمختلف القطاعات الخ.....

### 2.3.3. بعض الفرص المتاحة لتعزيز الاستثمار الاقتصادي المحلي

القطاع - مجالات النشاط	فرص الاستثمار
الفلاحة	<ul style="list-style-type: none"> <li>حماية بستان النخيل</li> <li>زراعة النخيل</li> <li>إنشاء وتوسيع المناطق الفلاحية</li> <li>تكامل الري الحديث للمحاصيل</li> <li>التطورات المستمدة من المنتجات الفلاحية</li> <li>تطوير الأراضي الفلاحية</li> <li>الإنتاج النباتي في الحقول المفتوحة وفي البيوت المحمية.</li> <li>إنتاج البذور والنباتات.</li> <li>دمج تربية الأسماك في الزراعة. زراعة أحواض الري.</li> <li>مشتل لأشجار الفاكهة والغابات ونباتات الزينة.</li> </ul>
التربية	<ul style="list-style-type: none"> <li>تطوير الجمل</li> <li>تطوير مجمع الدواجن</li> <li>تنمية تربية النحل</li> <li>مراكز الإنتاج والاستئناس للحوم الحمراء</li> <li>تطوير تربية الأرانب (تربية الأرانب) في المزرعة.</li> </ul>
تثمين المنتجات الفلاحية	<ul style="list-style-type: none"> <li>ذبح وتسويق اللحوم</li> <li>مسلخ</li> <li>مكتب التصميم الزراعي</li> <li>مجموعة من منتجات مزرعة الدواجن</li> <li>تعبئة اللحوم الحمراء</li> <li>التعبئة والتغليف البارد وتخزين الفواكه والخضروات</li> <li>التعبئة والتغليف البارد وتخزين التمور</li> <li>حفظ وتجهيز التمور</li> <li>إنشاء مسلخ ووحدة تخزين الدواجن</li> <li>تطوير مصانع التعليب (الفواكه والخضروات).</li> <li>إنشاء الألبان</li> <li>تصنيع أعلاف الماشية.</li> <li>صناعة المعكرونة ومشتقاتها</li> <li>إنتاج البذور والنباتات</li> <li>إنتاج البذور والفواكه والخضروات (التجفيف والتعبئة)</li> <li>ترويج المنتجات المحلية</li> <li>وحدات معالجة المخلفات العضوية والمواد المعدنية من حيوانات المزرعة</li> </ul>
الخدمات الفلاحية	<ul style="list-style-type: none"> <li>شركة توريد المدخلات الفلاحية</li> <li>مكتب التصميم الزراعي</li> <li>شركة الهندسة الريفية والأعمال الفلاحية</li> <li>الشركات الناشئة لدعم الزراعة العضوية والمستدامة</li> <li>النقل الريفية</li> </ul>
الغابات	<ul style="list-style-type: none"> <li>بدء ودعم إجراءات إعادة التشجير على المدى الطويل باستخدام الأنواع المتكيفة</li> </ul>

<ul style="list-style-type: none"> <li>▪ نقطة بيع لمنتجات صيد الأسماك</li> <li>▪ تطوير الاستزراع السمكي المرتبط بالزراعة والزراعة المائية (نظام يجمع بين زراعة النباتات وتربية الأسماك بطريقة تكافلية).</li> </ul>	<p>صيد الأسماك وتربية الأحياء المائية</p>
<ul style="list-style-type: none"> <li>▪ تصنيع وحدات الطاقة الشمسية الكهروضوئية.</li> <li>▪ تسويق وتركيب وخدمة ما بعد البيع للألواح الشمسية.</li> <li>▪ تصنيع المعدات الكهروضوئية الصغيرة.</li> <li>▪ هندسة وتركيب معدات الطاقة الشمسية</li> <li>▪ تصنيع وحدات الطاقة الشمسية الكهروضوئية</li> </ul>	<p>الطاقة المتجددة</p>
<ul style="list-style-type: none"> <li>▪ جمع النفايات الحضرية</li> <li>▪ تسميد النفايات المنزلية والنفايات الحضرية</li> <li>▪ إنتاج مرشحات جمع الغبار لمحطات التكسير</li> <li>▪ استعادة وإعادة تدوير الزيوت المستعملة</li> <li>▪ استعادة وإعادة تدوير نفايات الورق لصناعة اللب</li> <li>▪ الورق المعاد تدويره</li> <li>▪ الدباغة (تجهيز جلود الحيوانات)</li> <li>▪ تحويل النفايات العضوية إلى منتجات تسميد حيوي</li> <li>▪ (الأسمدة الطبيعية)</li> <li>▪ استعادة ومعالجة فضلات الدواجن</li> </ul>	<p>البيئة</p>
<ul style="list-style-type: none"> <li>▪ تعبئة وتجهيز منتجات الصناعات الفلاحية</li> <li>▪ حفظ وتجهيز التمور</li> <li>▪ إنشاء مسلخ</li> <li>▪ إنشاء الدباغة وصناعة الجلود</li> <li>▪ تطوير الصناعات الباردة: مخازن التبريد، تركيب التجميد، التجميد العميق</li> <li>▪ تطوير مواد البناء</li> <li>▪ تصنيع المعدات الفلاحية والهيدروليكية</li> <li>▪ صناعة الأدوات الصحية وأدوات المائدة والطوب الحراري و بلاط خزفي</li> <li>▪ تصنيع مواد التعبئة والتغليف ومواد التعبئة والتغليف</li> <li>▪ البلاستيك والورق</li> <li>▪ شركة إنتاج أعلاف الماشية</li> <li>▪ تصنيع الأدوات المعدنية</li> <li>▪ صناعة السيراميك والخزف والبلاط</li> <li>▪ تصنيع الأسلاك والكابلات الكهربائية</li> <li>▪ صناعة الحصى وأحجار الرصف والحواف والرصف والركام</li> <li>▪ صناعة الطوب والبلاط الطيني</li> <li>▪ تصنيع الماء الساخن والهيدروليكي</li> <li>▪ صناعة الفخار والطوب والبلاط</li> <li>▪ تصنيع القوالب (المسبك) للمعادن الحديدية أو السبائك الخفيفة،</li> <li>▪ على أساس الرمال</li> <li>▪ صناعة منتجات التنظيف المنزلية بما في ذلك المنتجات</li> <li>▪ التبييض والشموع والتلميع والملمعات والمطهرات</li> <li>▪ تصنيع المنتجات الصيدلانية للاستخدام البيطري</li> <li>▪ تصنيع أغشية الجدران والأرضيات</li> </ul>	<p>الصناعة</p>

<ul style="list-style-type: none"> <li>تصنيع جميع أنواع الجلود إلى منتجات تامة الصنع (أحذية، حقائب، إلخ)</li> <li>تصنيع جميع أنواع الأنابيب</li> <li>تصنيع العبوات</li> <li>صناعة مواد البناء صناعة الزجاج</li> <li>على أساس الرمال.</li> <li>صناعة الأسمنت من الحجر الجيري والطين</li> <li>تصنيع الجص</li> <li>منصة لوجستية باردة ومجمدة وعميقة التجميد للتعافي وحفظ المنتج</li> <li>صناعة عجينة الورق والكرتون</li> <li>إنتاج النجارة المعدنية الصناعية</li> <li>إنتاج المياه المعدنية</li> <li>خدمة وحدات معالجة وتحويل النباتات العطرية</li> <li>إلى صناعة مستحضرات التجميل</li> <li>صيانة المواد والمعدات الفلاحية</li> <li>مواد البناء</li> <li>معالجة التاريخ</li> <li>تجهيز الخضار والفواكه</li> <li>العمل بالبذور والدقيق: - صناعة المعكرونة ومشتقاتها</li> </ul>	
<ul style="list-style-type: none"> <li>إطلاق عملية جرد كبرى بمساعدة الخبراء وإنشاء خرائط لإمكانات التعدين</li> <li>تنفيذ برنامج امتياز ملكية تعدينية لاستغلال الثروات المعدنية لتلبية طلبها من مواد البناء أو حتى التصدير إلى ولايات أخرى</li> <li>تعدين الباريت</li> <li>تعدين الحجر الجيري</li> <li>تعدين الكاولين</li> <li>تعدين الرمل والحصى</li> <li>تعدين رمل السيليكا</li> <li>تعدين الرمال</li> <li>تصنيع منتجات الطين للديكور</li> <li>إنتاج الركام لتسوية الطرق</li> <li>إنتاج المنتجات الحرارية السيليكية</li> <li>إنتاج الرمال للبناء</li> </ul>	<p>المناجم والمحاجر</p>
<ul style="list-style-type: none"> <li>تأهيل التراث العمراني لطبليلا: "الفجارة 101 وموقع" المكتب "وموقع الثكنة الاستعمارية القديمة" للترويج السياحي.</li> <li>تطوير إمكانيات سياحية جديدة في بستان النخيل</li> <li>وكالات السفر/ الشركات الناشئة لتسويق المنتجات السياحية</li> <li>تطوير قرى العطلات في ZEST</li> <li>تطوير المخيمات والمساكن</li> <li>المناظر الطبيعية والمواقع ذات المناظر الخلابة</li> <li>تطوير وتشغيل الفضاء الترفيهي</li> <li>معدات الامتياز والترفيه الخفيفة في ZEST</li> <li>إنشاء وسائل نقل متخصصة للمواقع السياحية</li> <li>إنشاء معسكرات خارجية</li> </ul>	<p>السياحة والحرف اليدوية</p>

<ul style="list-style-type: none"> <li>▪ إنشاء قرية سياحية صحراوية</li> <li>▪ تطوير سياحة الويب المتوافقة.</li> <li>▪ تطوير Gite في منزل المضيف</li> <li>▪ تنمية السياحة البيئية</li> <li>▪ تطوير الدوائر السياحية. البيئية والاستكشافية والثقافية</li> <li>▪ بناء الفنادق والمساكن الفندقية</li> <li>▪ مدينة ملاهي صغيرة ومناطق للعب والترفيه</li> <li>▪ إنشاء المطاعم</li> <li>▪ إنشاء قرية سياحية متكاملة مع البيئة</li> <li>▪ إنشاء وتشغيل حمامات السباحة المحلية</li> <li>▪ تعزيز البنية التحتية الفندقية الحضرية (الفنادق والموتيلات والمساكن وغيرها).</li> <li>▪ بناء مهاجع للسياح</li> <li>▪ ترميم المواقع الأثرية والتاريخية</li> <li>▪ ترميم وتأهيل المباني (القصبة والمباني القديمة)</li> <li>▪ العناصر الزخرفية</li> <li>▪ صناعة الملابس والتطريز التقليدي</li> <li>▪ تطوير النسيج والنسيج المحلي</li> <li>▪ تطوير صناعة السلال والأعمال الخشبية</li> <li>▪ تطوير المنتجات الجلدية</li> <li>▪ استخدام سعف النخيل في صناعة السلال والحصير وجميع أنواع المصنوعات من الخوص</li> <li>▪ صناعة المنتجات الجلدية الصغيرة</li> <li>▪ تصنيع المجوهرات.</li> <li>▪ صناعة أدوات الزينة من الحجارة المعالجة</li> <li>▪ إنتاج المعكرونة والكعك التقليدية</li> <li>▪ إنشاء صالة عرض وبيع المنتجات الحرفية</li> <li>▪ دباغة الجلود بالخضراوات</li> <li>▪ قطع وتجهيز حجر الزينة</li> <li>▪ زخرفة الحديقة</li> </ul>	
<ul style="list-style-type: none"> <li>▪ إنشاء سوق محلية مغطاة</li> <li>▪ إنشاء سوق أسبوعي للجملة</li> <li>▪ إنشاء قاعدة لوجستية دولية</li> <li>▪ إنشاء غرف تبريد</li> </ul>	<p>التجارة</p>
<ul style="list-style-type: none"> <li>▪ إنشاء مزرعة تعليمية لتدريب المزارعين وتعميم التقنيات الفلاحية.</li> <li>▪ إنشاء وكالة التأمين</li> <li>▪ الفحص الفني للسيارات</li> <li>▪ خدمة الدراسات والمشورة والخبرة المساعدة</li> <li>▪ خدمات تكنولوجيا المعلومات: المساعدة الفنية والدراسات وهندسة تكنولوجيا المعلومات</li> <li>▪ تأجير الشركة/الشركة الناشئة لمعدات النقل البيئي (الدراجات المختلفة، وما إلى ذلك) ومعدات المشي لمسافات طويلة والترفيه</li> </ul>	<p>الخدمات</p>
<ul style="list-style-type: none"> <li>▪ إنشاء غرفة عمليات للقوافل الطبية.</li> <li>▪ مكاتب شبه طبية</li> </ul>	<p>الصحة</p>

<ul style="list-style-type: none"> <li>▪ إنشاء المؤسسات الصحية المتخصصة (العيادات)</li> <li>▪ إنشاء مراكز الأشعة والتصوير الطبي وغسيل الكلى</li> <li>▪ إنشاء مختبرات التحاليل الطبية وشبه الطبية</li> <li>▪ شركات الخدمات المتخصصة في النقل الطبي</li> <li>▪ الشركات/الشركات الناشئة التي تقدم المساعدة والدعم للمرضى والمعاقين في المنزل وفي المرافق الصحية.</li> <li>▪ افتتاح صيدلية صيدلية</li> </ul>	
<ul style="list-style-type: none"> <li>▪ تطوير المنصات اللوجستية</li> <li>▪ إنشاء محطة متعددة الخدمات والترحيل</li> <li>▪ إنشاء شركات النقل بين المدن</li> <li>▪ تشغيل خط نقل الركاب البري</li> <li>▪ بناء وإدارة محطة الحافلات</li> </ul>	النقل

## 2.4. الفرص المتاحة للاستثمار الاقتصادي ببلدية الواتة

### 2.4.1. الإطار العام:

لواتة مدينة جميلة ذات مناظر طبيعية متنوعة (بستان نخيل، قصر، أراضي زراعية،

الرمز الجغرافي (ONS): 5207

الصف: البلدية: ريفية

التضاريس: الصحراء - الكثبان الرملية

الاحداثيات الجغرافية: 29° 52' 50" شمالاً، 1° 49' 25" غرباً

المساحة (كم<sup>2</sup>): 7.950

السكان (التقدير في نهاية عام 2021): 10.281 المقيمين.

الكثافة: 1.13 هكتار/كم<sup>2</sup>

تقنيات البنية التحتية:

نسبة ربط بشبكة الكهرباء (%): 66.15

نسبة ربط بشبكة 98 (%): AEP

نسبة ربط بشبكة الصرف الصحي (%): 95

إمكانية الوصول:

إجمالي طول الشبكة: 82 كلم

الطريق الوطني: 25 كلم - الطريق الولائي: 11 الطريق

البلدي: 06

المسالك: 40 كم

ترسيم الحدود:

الشمال: بني وانيف (ولاية بشار)

جنوب: بني يخلف

الشرق: كرزاز

الغرب: تامنرت،

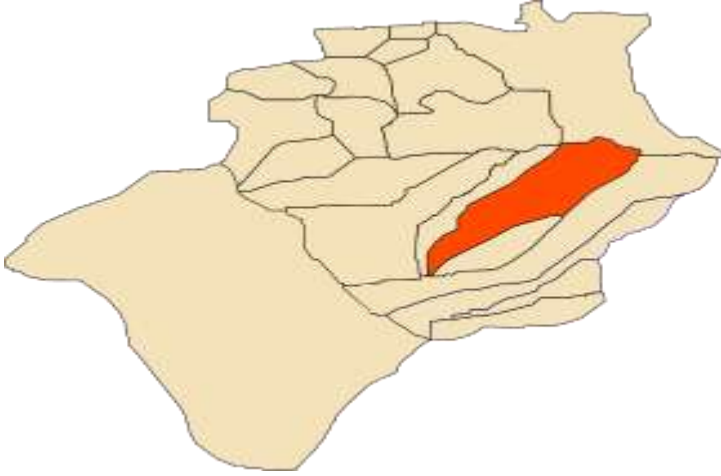
المؤهلات الرئيسية: الفلاحة والسياحة.

جهات الاتصال:

الهاتف: 049 28 01 74

فاكس: 049 28 01 85

بريد إلكتروني: -



#### الإمكانيات :

- ☐ وجود الموارد المائية (تشخيص ANRH).
- ☐ فرص لتسويق الإنتاج الزراعي لولاية أدرار.
- ☐ يمكن للمركز الحضري الواتة أن تصبح مركزا حضريا يربط اقليم الولاية مع تطوير الأنشطة الخدماتية:
- ☐ لؤلؤة الواحة تتطور على طول واد الساورة المليئة بالتراث المادي وغير المادي الغني.
- ☐ إمكانيات تطوير التنمية الفلاحية
- ☐ الموقع الجغرافي الاستراتيجي، مما يتيح فرصاً لتطوير الأنشطة الخدماتية (المدن التابعة).
- ☐ بنية تحتية جديدة وإطار حضري متوسع



## 2.4.2. محددات التنمية الاقتصادية المحلية

### ■ اعتبارات عامة

- بالنسبة "مجالات للتطوير"، تهتم البلدية بأنظمة المزايا المخصصة للاستثمار (المشاريع الاستثمارية المستفيدة من الإعفاء والتخفيض الضريبي).
- التوجهات التخطيطية والتطويرية التي احتفظت بها خطة التنمية الولائية لنهضة الاقتصاد: تطوير الزراعة في المناطق المحيطة بالمدن.
- توجهات المخطط التوجيهي للتنمية السياحية لولاية بشار: بلدية مدمجة في المركز السياحي
- ديناميات الاستثمار المحلي:

### وضع البطالة في نهاية عام 2022

الناشطون (نسمة)	الشاغليين (نسمة)	البطالين (نسمة)	نسبة النشاط (%)	نسبة الشغل (%)	نسبة البطالة (%)
4467	3209	915	40,45	29,06	20,48

### توزيع السكان العاملين حسب قطاعات النشاط

الفلاحة	السياحة والحرف	الصناعة	اشغال العمومية	التجارة والخدمات	الإدارة	النقل	آخرون
863	90	0	471	800	531	22	345

المصدر: DPSB ولاية بني عباس 2022

### الشغل وإنشاء المؤسسات:

إن إنشاء الأنشطة من خلال التدابير العامة لم يسمح بتنمية فرص العمل في البلدية. من أصل 14 ملفا تم تقديمه للوكالة الوطنية (ANSEJ ex)، تم قبول ملف واحد فقط في قطاع النقل وخلق وظيفتين.

### ANADE (ex ANSEJ): الميزانية العمومية: 2019-2020-2021

عدد الملفات المقدمة		عدد الملفات المقبولة		عدد الملفات الممولة	
المجموع	منها 2021	المجموع	منها 2021	المجموع	منها 2021
14	06	08	03	02	01

### عدد المؤسسات الصغيرة التي دخلت حيز التشغيل حسب قطاع النشاط

الفلاحة		الصناعة		التجارة والخدمات		السياحة-الحرف اليديوية		النقل		الاشغال العمومية	
المجموع	منها 2021	المجموع	منها 2021	المجموع	منها 2021	المجموع	منها 2021	المجموع	منها 2021	المجموع	منها 2021
0	0	0	0	0	0	0	0	1	1	0	0

عدد الوظائف التي تم خلقها

الاشغال العمومية		النقل		السياحة- الحرف اليدوية		التجارة والخدمات		الصناعة		الفلاحة	
منها 2021	المجموع	منها 2021	المجموع	منها 2021	المجموع	منها 2021	المجموع	منها 2021	المجموع	منها 2021	المجموع
0	0	2	2	0	0	0	0	0	0	0	0

أ. الموارد المائية:

وتتكون الإمكانية بشكل أساسي من الموارد الجوفية المستغلة من خلال 4 آبار و 8 آبار خاصة. معدلات AEP (90%) والصرف الصحي (95%) الصحيحة.

إمكانات المياه

المجموع تدفق (ل / ث) تدفق (ل/ث)	السدود		آبار		المنايع		بئر ارتوازي	
	ال عدد	تدفق(ل/ث)	العدد	العدد	تدفق (ل/ث)	العدد	تدفق(ل/ث)	العدد
42	0	0	0	0	27	8	15	4

مستوى المعدات

احتياطات المياه		شبكة الصرف الصحي		شبكة المياه الصالحة للشرب	
قدرة م <sup>3</sup> /يوم	العدد	معدل الاتصال بالشبكة	إمداد لتر/شخص/يوم	معدل إمداد الشبكة	
1850	11	95	157	90	

معدل الرضا عن احتياجات AEP

معدل الرضا (%)	توفير المياه L/D/HAB		الاحتياجات النظرية الحالية (م <sup>3</sup> /ي)	معدل الخسارة (%)	الحجم المقدم (م <sup>3</sup> /ي)	الإنتاج (م <sup>3</sup> /ي)
	حقيقي	نظريا				
89	133	150	1260	20	112	1390

ب. الإمكانات الفلاحية

- موقع جغرافي مميز (الحدود مع مقر الولاية وولاية بشار من الشمال وولاية أدرار وتيميمون من الجنوب الغربي) يتيح لها فرص تطوير الأنشطة الخدماتية (مدن الترحيل، المنصات اللوجستية، إلخ.).
- وجود إمكانات كبيرة لتطوير الزراعة والثروة الحيوانية: ولا سيما المحاصيل المبكرة (البطيخ والبطيخ)، وتربية الفينيقيات، وتربية الإبل والنبذ والماعز وزراعة الحبوب للتسويق الداخلي والخارجي.
- وجود موارد تعدينية كبيرة (الكاولين والباريت والمنغنيز وغيرها)
- "القصور والفجارات ومواقع ما قبل التاريخ" المادي والتراث غير المادي
- إمكانية تطوير صناعة الأغذية الفلاحية "التعبئة" حول التمور.

## الفلاحة

795000,00	إجمالي المساحة الفلاحية (ST)
2057,00	مساحة زراعية مفيدة (SAU)
	% SAU/ST
584,00	SAU المسقية
	% SAU المسقية
1 317,00	المراعي
789253,00	أرض غير منتجة
2229,00	الأراضي الفلاحية غير المنتجة (هكتار)
	مساحات الغابات
410,00	مساحات النخيل
	عدد نخيل التمر
	غرس الزيتون
45,00	زراعة الحبوب
13,00	محاصيل الخضار
	محاصيل أخرى
	قطيع الجمل
2238,00	قطيع الأغنام
1000,00	قطيع الإغنام
	الابقار
	تربية الدواجن وغيرها من الإنتاج
	إنتاج الحبوب
2001,00	إنتاج الخضار
7 360,00	إنتاج التمر

## التوزيع العام للأراضي

إجمالي مساحة السطح (هكتار)	الأراضي غير المنتجة غير المخصصة للزراعة (هكتار)	الأراضي المستخدمة للزراعة (هكتار)	الأراضي الفلاحية غير المنتجة (هكتار)	المراعي والطرق (هكتار)	منطقة زراعية مفيدة (هكتار)	بما في ذلك SAU المروية (هكتار)
795.000	789.253	5747	2.229	1.317	2.057	584

SAU المسقية	SAU الإجمالي
1264	1680

قطاعات النبات: المساحة والإنتاج.

الحبوب	الثوم	البصل	البطاطة	نخيل التمر
المساحة المزروعة 2023/2022	الانتاج	المساحة	الانتاج	المساحة
45	81	3	1.440	6
			480	4
			7.360	410

الإنتاج الحيواني (الرؤوس)

الاعنام (رؤوس)	الالبقار (رؤوس)	الماعز (رؤوس)	دجاج البيض	دجاج اللحم	الديك الرومي	خلايا النحل
المجموع	البقرات	المجموع	الماعزات	103	103	103
2238	1877	5	4	1000	772	0
0	0	0	0	0	0	0

ج- المناجم والصناعة:

لا توجد رواسب معدنية مؤكدة

هناك عدد قليل من الشركات الصغيرة والمتوسطة في مجالات البناء والأغذية الفلاحية والخدمات.

توزيع الشركات الصغيرة والمتوسطة والشركات الصغيرة والمتوسطة حسب البلدية

26	البناء والأشغال العامة
01	النقل
03	الفنادق والمطاعم
03	الخدمات المقدمة للمنشآت الجماعية
03	الصناعة الغذائية
01	صناعة الخشب والورق
37	المجموع

د. السياحة:

إمكانات سياحية قوية: سياحة الواحات، والسياحة الثقافية والدينية

واحد (01) ZET تحسبا : 2 فنادق، أكواخ، مخيم، محلات تجارية، محلات حرفية، مطعم-مقهى، أجورا، خدمات سياحية، منطقة رياضية وترفيهية.:

تحديد ZETs

الدراسات	المساحة	العدد
أنطلقت	انتهت	
*		20 ها
		01

مخطط (01) ZET بمساحة 10 هكتار: موتيل ومخيمات ومحلات تجارية ومحلات حرفية ومطعم ومقهى ومنطقة رياضية وترفيهية

### الحرف التقليدية:

النسيج - المنسوجات التقليدية - الجلود والجلود - السلال، المنتجات الفنية (وردة الرمل)

### التجارة :

#### توزيع التجار حسب قطاع النشاط (2022) :

تجارة			تقديم الخدمة		انتاج الحرفي		انتاج صناعي	
تجار التجزئة	تجار الجملة	المستوردين	مساء	صباحا	مساء	صباحا	صباحا	مساء
مساء	صباحا	مساء	مساء	صباحا	مساء	صباحا	صباحا	مساء
00	00	00	72	02	01	00	19	00

#### البنية التحتية للتخزين والتوزيع

الأسواق الأسبوعية (العدد والطبيعة)	أسواق التجزئة (العدد والطبيعة)	سوق الجملة (العدد والطبيعة)	البنية التحتية للتخزين	
			منها البرد	القدرات المثبتة
1 السوق الأسبوعي	1 السوق المحلي	/	00	81.2

#### و. البنية التحتية الأساسية:

#### شبكة الطرق:

إجمالي طول الشبكة: 158 كلم

الطريق الوطني: 25 كلم – الطريق الولائي: 11 الطريق البلدي: 06

المسالك: 40 كم

#### تحديد الشبكة الرئيسية من قبل البلدية

الشبكة الإجمالية (كم)	المسارات (كم)	الطرق المشتركة (كم)	طرق الولاية (كم)	الطرق الوطنية (كم)
82	40	6	11	25

#### الكثافة المجتمعية لشبكة الطرق بولاية

الكثافة الكيلومترية (كم/كم <sup>2</sup> )	السطح (كم <sup>2</sup> )	الشبكة الإجمالية (كم)
1.0060	7950	42

### خطوط نقل الركاب بين الولايات

انطلاق	الوصول	العبور	الطول (كلم)	الموقف (NBR)
تابلالة	أدرار	بني عباس - الواتة - قصابي	650	05

#### ز- شبكة الاتصالات:

- 03 وكالات بريدية
- مراكز هاتفية: السعة: 784
- توصيل ألياف البصرية 100%
- 460 مشترك.

#### ح. البيئة:

- 1 التفريغ الخاضع للرقابة
- 5 طن نفايات صلبة

#### I. التكوين الموارد البشرية

#### التعليم – التكوين:

- 8 مدارس ابتدائية (732 تلميذا)
- 2 متوسطات (933 طالباً)
- 1 مدرسة ثانوية (548 طالبا)
- 1 ملحق CFPA مركز التكوين المهني والتمهين

**التخصصات المتوفرة:** تربية الماشية. تربية الأغنام والماعز. أعمال حديدية فنية؛ رسم الحروف وتزيينها؛ نجارة البناء، البناء. تعزيز القوالب

#### قضايا التنمية وآفاقها:

- ☐ التأكد من توفر المياه لتطوير البلدية.
- ☐ استئناف النشاط الفلاحي والحيواني بالواحة والتوجه نحو إحداث مناطق تنموية بمساحة 250 هكتارا.
- ☐ القيام بالزراعة المختلطة التي تجمع بين نمط الإنتاج القديم (النخيل) وأسلوب التنمية (التوسع التدريجي للتنمية).
- ☐ التنمية الحضرية الرئيسية والهوية الصحراوية لعاصمة الجماعة.
- ☐ الترويج السياحي للقصور (التثبيث السكاني).
- ☐ ومن أجل تطوير الزراعة، يجب ضمان المياه والمسارات الفلاحية و/أو الآبار الجماعية. نحن بحاجة إلى برامج محددة لبستان النخيل
- ☐ تعزيز التدريب في مجال تربية الأحياء المائية في الأحواض الفلاحية.
- ☐ إنشاء مركز تدريب وإرشاد للتقنيات الفلاحية.
- ☐ الارتقاء بالبيئة المعيشية (إعادة التشجير واحترام الطابع الكسوري) والحفاظ على التراث المعماري.
- ☐ الحفاظ على التراث الطبيعي والثقافي وتعزيزه (فرقة المية، فرقة البارود، المد، رأسوة).
- ☐ ولتطوير السياحة لا بد من توفير التدريب النوعي وإطلاق مناطق التوسع السياحي.
- ☐ دعم تنمية الإسكان الريفي
- ☐ نحو مراقبة أفضل ومراقبة أفضل للمشاريع.
- ☐ دمج الأنشطة والتقنيات التقليدية في أنظمة الإنتاج الحديثة الجديدة
- ☐ تشجيع الاستثمار الزراعي التدريجي (يبدأ بالمزارع الصغيرة ثم يتوسع تدريجياً) حسب إمكانيات المستثمر وقدراته.

- اعتماد خطط زراعة تتلاءم مع المناخ والاحتياجات.
- تطوير وتشجيع مشاريع الطاقة الشمسية الصغيرة التي تتكيف مع السياق المحلي، وخاصة لحل مشكلة كهربية الآبار.
- بدء ودعم إجراءات إعادة التشجير على المدى الطويل باستخدام الأنواع المتكيفة
- نحو دعم تنظيم المزارعين وتمكينهم من ترويج وترويج منتجاتهم (إنشاء تعاونيات وجمعيات المنتجين وغيرها)
- - تطوير الأنشطة الخدمية، خاصة في قطاعات السياحة والتجارة والنقل
- - تشجيع الاستثمار في أنشطة التعدين واستخراج الجير
- إعادة إطلاق مشروع "طريق القصور" بين "البيضاء - الطريق الوطني رقم 05"
- مساعدة ودعم المشاريع لترويج المنتجات المحلية من خلال تفضيل السلالات والأصناف المحلية
- تطوير الحرف المحلية من خلال المراقبة الأفضل والدعم الفني والتنظيمي
- تشجيع ودعم التراث الثقافي والموسيقى المحلي (مثل فرق "الميا")
- - مراجعة سياسة العمران من خلال التقسيم وتشجيع المشاريع العمرانية المستوحاة من القصور القديمة. تشجيع إعادة التأهيل والتوسيع العمراني للقصور مع احترام الطابع المعماري.
- الإسراع في إطلاق مشاريع قابلة للتطبيق لإعادة تأهيل وتعزيز المباني القديمة
- ضمان التوسع العمراني المسيطر عليه في القصور.

#### ملاحظة أولية

يتم تقديم المقترحات المتعلقة بفرص الاستثمار الاقتصادي المحلي حسب قطاع النشاط، لتوجيه المستثمرين المحتملين.

هذه الدراسة بعنوان " الخريطة الترابية لفرص الاستثمار ببلديات ولاية بني عباس". وتتمثل أهدافها في تزويد السلطات المحلية بأداة للمساعدة في اتخاذ القرار فيما يتعلق بما يلي: - تحديد فرص الاستثمار و - توجيه المروجين المهتمين بالاستثمار الاقتصادي المحلي. وسيعمل على تغذية قاعدة البيانات الإحصائية ورسم الخرائط التي ستكون متاحة بشكل ديناميكي للولاية وجميع البلديات.

وبالتالي فإن هذه الدراسة ليست دراسة فنية، ولا خطة تطوير بلدية.

راجع الدراسات السابقة: مخطط تنمية الولاية (PAW - بشار)، مخطط تنمية تهيئة - ولاية بني عباس المنتدبة، SEPT، SDAT الجنوب الغربي، المخططات الرئيسية لمختلف القطاعات الخ.....

### 2.4.3. بعض الفرص المتاحة لتعزيز الاستثمار الاقتصادي المحلي

القطاع - مجالات النشاط	فرص الاستثمار
الزراعة	<ul style="list-style-type: none"> <li>زراعة النخيل - تأهيل بساتين النخيل في المنطقة (اقتلاع النباتات القديمة وإعادة زراعتها)</li> <li>إنشاء وتوسيع المناطق الفلاحية (تطهير ثلاث مناطق تنموية بمساحة 250 هكتار.</li> <li>المحاصيل المحتملة هي التمور والحبوب)</li> <li>تكامل الري الحديث للمحاصيل</li> <li>التطورات المستمدة من المنتجات الفلاحية</li> <li>تطوير الأراضي الفلاحية</li> <li>إنشاء مركز الإرشاد الزراعي</li> <li>الاستثمار في الأنشطة المكمل للزراعة</li> </ul>
التربية	<ul style="list-style-type: none"> <li>تطوير مجمع الدواجن</li> <li>تنمية تربية النحل</li> <li>مراكز الإنتاج والاستئناس للحوم الحمراء</li> <li>تطوير تربية الأرانب (تربية الأرانب) في المزرعة.</li> </ul>
تثمين المنتجات الفلاحية	<ul style="list-style-type: none"> <li>ذبح وتسويق اللحوم</li> <li>مكتب التصميم الزراعي</li> <li>مجموعة من منتجات مزرعة الدواجن</li> <li>جمع وتعبئة المنتجات المحلية</li> <li>تعبئة اللحوم الحمراء</li> <li>التعبئة والتغليف البارد وتخزين الفواكه والخضروات</li> <li>التعبئة والتغليف البارد وتخزين التمور</li> <li>حفظ وتجهيز التمور</li> <li>إنشاء مسلخ ووحدة تخزين الدواجن</li> <li>تصنيع أعلاف الماشية</li> <li>إنتاج البذور والنباتات</li> <li>إنتاج البذور والفواكه والخضروات (التجفيف والتعبئة)</li> <li>ترويج المنتجات المحلية</li> <li>وحدات معالجة المخلفات العضوية والمواد المعدنية من حيوانات المزرعة</li> <li>دعم مشاريع الترويج للمنتجات المحلية من خلال تفضيل السلالات والأصناف المحلية</li> </ul>
الخدمات الفلاحية	<ul style="list-style-type: none"> <li>شركة توريد المدخلات الفلاحية</li> <li>مكتب التصميم الزراعي</li> <li>شركة الهندسة الريفية والأعمال الفلاحية</li> <li>الشركات الناشئة لدعم الزراعة العضوية والمستدامة</li> <li>النقل الريفية</li> </ul>
الغابات	<ul style="list-style-type: none"> <li>إنشاء غابة للاسترخاء والترفيه</li> </ul>
صيد البحري وتربية المائيات	<ul style="list-style-type: none"> <li>نقطة بيع لمنتجات صيد الأسماك</li> <li>تطوير نظام aquaponics (نظام يجمع بين زراعة النباتات وتربية الأسماك بطريقة تكافلية).</li> </ul>



<ul style="list-style-type: none"> <li>تصنيع وحدات الطاقة الشمسية الكهروضوئية.</li> <li>تسويق وتركيب وخدمة ما بعد البيع للألواح الشمسية.</li> <li>تصنيع المعدات الكهروضوئية الصغيرة.</li> <li>بيئة :</li> <li>إنشاء محطة بحيرة ومكب نفايات خاضع للرقابة.</li> <li>استعادة وإعادة تدوير نفايات الورق لصناعة اللب</li> <li>الورق المعاد تدويره</li> <li>استعادة وتثمين حمأة مياه الصرف الصحي المعالجة</li> <li>استعادة المواد البلاستيكية القابلة لإعادة التدوير</li> <li>الدباغة (تجهيز جلود الحيوانات)</li> <li>تحويل النفايات العضوية إلى منتجات تسميد حيوي</li> <li>(الأسمدة الطبيعية)</li> <li>استعادة ومعالجة فضلات الدواجن</li> </ul>	<p><b>الطاقة المتجددة</b></p>
<ul style="list-style-type: none"> <li>جمع النفايات الحضرية</li> <li>تسميد النفايات المنزلية والنفايات الحضرية</li> <li>إنتاج مرشحات جمع الغبار لمحطات التكسير</li> <li>استعادة وإعادة تدوير الزيوت المستعملة</li> <li>استعادة وإعادة تدوير نفايات الورق لصناعة اللب</li> <li>الورق المعاد تدويره</li> <li>الدباغة (تجهيز جلود الحيوانات)</li> <li>تحويل النفايات العضوية إلى منتجات تسميد حيوي</li> <li>(الأسمدة الطبيعية)</li> <li>استعادة ومعالجة فضلات الدواجن</li> </ul>	<p><b>البيئة</b></p>
<ul style="list-style-type: none"> <li>تعبئة وتجهيز منتجات الصناعات الفلاحية</li> <li>حفظ وتجهيز التمور</li> <li>إنشاء مسلخ</li> <li>إنشاء البسكويت</li> <li>تطوير الصناعات الباردة: مخازن التبريد، تركيب التجميد، التجميد العميق</li> <li>تطوير مواد البناء</li> <li>توافر الأراضي في مناطق التركيز القائمة والمخططة واستغلال الأصول المتبقية</li> <li>تصنيع المعدات الفلاحية والهيدروليكية</li> <li>صناعة الأدوات الصحية وأدوات المائدة والطوب الحراري و بلاط خزفي</li> <li>تصنيع مواد التعبئة والتغليف ومواد التعبئة والتغليف والتغليف</li> <li>البلاستيك والورق</li> <li>شركة إنتاج أعلاف الماشية</li> <li>صناعة مخازن التبريد وغرف التبريد</li> <li>صناعة السيراميك والخزف والبلاط</li> <li>تصنيع المكونات الكهربائية.</li> <li>تصنيع العصير المركز</li> <li>تصنيع الأسلاك والكابلات الكهربائية</li> <li>صناعة الطوب والبلاط الطيني</li> <li>تصنيع الماء الساخن والهيدروليكي</li> </ul>	<p><b>الصناعة</b></p>

<ul style="list-style-type: none"> <li>صناعة الفخار والطوب والبلاط</li> <li>تصنيع القوالب (المسبك) للمعادن الحديدية أو السبائك الخفيفة ذات الأساس الرملي</li> <li>صناعة منتجات التنظيف المنزلية بما في ذلك منتجات التبييض والشموع والملمعات والملمعات والمطهرات</li> <li>تصنيع منتجات المطبخ وغيرها من منتجات الراتنج</li> <li>تصنيع جميع أنواع الجلود إلى منتجات تامة الصنع (أحذية، حقائب، إلخ)</li> <li>تصنيع العبوات</li> </ul>	
<ul style="list-style-type: none"> <li>صناعة مواد البناء</li> <li>صناعة الزجاج</li> <li>على أساس الرمال</li> <li>تصنيع منتجات السباكة</li> <li>صناعة الأسمنت من الحجر الجيري والطين</li> <li>تصنيع الجص</li> <li>منصة لوجستية باردة ومجمدة وعميقة التجميد لتثمين المنتجات والحفاظ عليها</li> <li>تركيب وإصلاح وصيانة الغلايات</li> <li>صناعة عجينة الورق والكرتون</li> <li>إنتاج المياه المعدنية</li> <li>تحويل الخشب والفلين والورق</li> <li>وحدات صيانة المعدات الصناعية</li> <li>وحدات معالجة وتحويل النباتات العطرية المستخدمة في صناعة مستحضرات التجميل</li> <li>صيانة المواد والمعدات الفلاحية</li> <li>معالجة التاريخ</li> <li>تجهيز الخضار والفواكه</li> <li>العمل بالبذور والدقيق: - صناعة المعكرونة ومشتقاتها</li> </ul>	<p><b>المناجم والمحاجر</b></p>
<ul style="list-style-type: none"> <li>الترويج السياحي للقصور (التثبيث السكاني).</li> <li>إعادة إطلاق مشروع "طريق القصور" بين "البيضاء - RN5"</li> <li>وكالات السفر/ الشركات الناشئة لتسويق المنتجات السياحية</li> <li>تطوير قرى العطلات في ZEST</li> <li>تطوير المخيمات والمساكن</li> <li>المناظر الطبيعية والمواقع ذات المناظر الخلابة</li> <li>تطوير وتشغيل الفضاء الترفيهي</li> <li>معدات الامتياز والترفيه الخفيفة في ZEST</li> <li>إنشاء وسائل نقل متخصصة للمواقع السياحية</li> <li>إنشاء وسائل نقل متخصصة للمواقع السياحية</li> </ul>	<p><b>السياحة والحرف اليدوية</b></p>

<ul style="list-style-type: none"> <li>▪ إنشاء معسكرات خارجية</li> <li>▪ إنشاء حلبة سباق سيارات الدفع الرباعي والرباعية</li> <li>▪ إنشاء مدن الملاهي (أكوا بارك) ومناطق اللعب والترفيه</li> <li>▪ إنشاء قرية سياحية صحراوية</li> <li>▪ تطوير سياحة الويب المتوافقة.</li> <li>▪ تطوير eGit في منزل المضيف</li> <li>▪ تطوير سياحة الرعاية</li> <li>▪ تنمية السياحة البيئية</li> <li>▪ تطوير الدوائر السياحية. البيئية والاستكشافية والثقافية</li> <li>▪ مدينة ملاهي صغيرة ومناطق اللعب والترفيه</li> <li>▪ إنشاء المرحلات على الطرق</li> <li>▪ إنشاء المطاعم</li> <li>▪ إنشاء قرية سياحية متكاملة مع البيئة</li> <li>▪ إنشاء وتشغيل حمامات السباحة المحلية</li> <li>▪ بناء مهاجع للسياح</li> <li>▪ ترميم المواقع الأثرية والتاريخية</li> <li>▪ ترميم وتأهيل المبانى (القصبة والمبانى القديمة)</li> <li>▪ العناصر الزخرفية</li> <li>▪ صناعة الملابس والتطريز التقليدي</li> <li>▪ تطوير النسيج والنسيج المحلي</li> <li>▪ تطوير صناعة السلال والأعمال الخشبية</li> <li>▪ تطوير المنتجات الجلدية</li> <li>▪ استخدام سعف النخيل في صناعة السلال والحصير وجميع أنواع المصنوعات من الخوص</li> <li>▪ صناعة المنتجات الجلدية الصغيرة</li> <li>▪ تصنيع المجوهرات.</li> <li>▪ إنتاج المعكرونة والkek التقليدية</li> <li>▪ إنشاء صالة عرض وبيع المنتجات الحرفية</li> <li>▪ قطع وتجهيز حجر الزينة</li> </ul>	
<ul style="list-style-type: none"> <li>▪ إنشاء سوق محلية مغطاة</li> <li>▪ إنشاء سوق أسبوعي للجملة</li> <li>▪ إنشاء غرف تبريد</li> <li>▪ مستودعات لتخزين وتوزيع المنتجات الغذائية.</li> </ul>	<p><b>تجارة</b></p>
<ul style="list-style-type: none"> <li>▪ إنشاء وكالة التأمين</li> <li>▪ الفحص الفني للسيارات</li> <li>▪ خدمة الدراسات والمشورة والخبرة المساعدة</li> <li>▪ خدمات تكنولوجيا المعلومات: المساعدة الفنية والدراسات وهندسة تكنولوجيا المعلومات</li> <li>▪ تأجير الشركة/الشركة الناشئة لمعدات النقل البيئي (الدراجات المختلفة، وما إلى ذلك) ومعدات المشي لمسافات طويلة والترفيه</li> </ul>	<p><b>الخدمات</b></p>
<ul style="list-style-type: none"> <li>▪ مكاتب شبه طبية</li> <li>▪ إنشاء المؤسسات الصحية المتخصصة (العيادات)</li> <li>▪ إنشاء مراكز الأشعة والتصوير الطبي وغسيل الكلى</li> </ul>	<p><b>الصحة</b></p>

<ul style="list-style-type: none"> <li>▪ إنشاء مختبرات التحاليل الطبية وشبه الطبية</li> <li>▪ شركات الخدمات المتخصصة في النقل الطبي</li> <li>▪ الشركات/الشركات الناشئة التي تقدم المساعدة والدعم للمرضى والمعاقين في المنزل وفي المرافق الصحية</li> </ul>	
	<p><b>النقل</b></p> <ul style="list-style-type: none"> <li>▪ إنشاء محطة متعددة الخدمات والترحيل</li> <li>▪ إنشاء شركات النقل بين المدن.</li> <li>▪ تشغيل خط نقل الركاب البري</li> <li>▪ بناء وإدارة محطة الحافلات</li> </ul>

## 2.5. الفرص المتاحة للاستثمار الاقتصادي في بلدية كرزاز

### 2.5.1. الإطار العام



كرزاز مدينة جميلة ذات مناظر طبيعية متنوعة (بستان نخيل، قصر، أراضي زراعية،

الرمز الجغرافي (ONS): 5208

التصنيف الإداري: البلدية: ريفية

التضاريس : الصحراء – الكثبان الرملية – التلال

الاحداثيات الجغرافية :  $29^{\circ} 27' 12''$  شمالاً،  $01^{\circ} 04' 25''$  غرباً

المساحة(كلم<sup>2</sup>): 10.520

السكان (التقدير في نهاية عام 2021): 6,482 نسمة.

كثافة : 0.61 هكتار/كم<sup>2</sup>

نسبة الشغل: 70% - معدل البطالة: 30%

#### تقنيات البنية التحتية:

- نسبة ربط بشبكة الكهرباء (%): 73.97
- نسبة ربط بشبكة AEP المياه الصالحة للشرب (%): 98
- نسبة ربط بشبكة الصرف الصحي (%): 95

#### إمكانية الوصول:

- الطريق الوطني رقم 11
- إجمالي طول الشبكة: 92.6 كم
- الطريق الوطني: 38 كلم – الطريق الولائي: 0 الطريق البلدي: 4,6
- المسالك: 50 كم

#### تحديد الحدود

- من الشمال: بني عويني (ولاية بشار)، الوطة
- من الجنوب الشرقي: تيمودي
- من الجنوب الغربي: تابلالة
- من الشرق: التيمودي
- من الغرب: بني عباس، تامترت، بني يخلف

#### جهات الاتصال:

● الهاتف: 049 29 88 38

● فاكس : 049 29 88 37

● البريد الإلكتروني: [apkerzaz@gmail.com](mailto:apkerzaz@gmail.com)

المهن الرئيسية: الزراعة، السياحة، الصناعة، البناء، المناجم



## 2.5.2. محددات التنمية الاقتصادية المحلية

### ● اعتبارات عامة

- بالنسبة " مجالات للتطوير "، تهتم البلدية بأنظمة المزايا المخصصة للاستثمار (المشاريع الاستثمارية المستفيدة من الإعفاء والتخفيض الضريبي).
- التوجهات التخطيطية والتطويرية التي احتفظت بها خطة التنمية الولائية لنهضة الاقتصاد : تطوير الفلاحة في المناطق المحيطة بالمدن.
- توجهات المخطط التوجيهي للتنمية السياحية لولاية بشار : بلدية مدمجة في المركز السياحي.

### ● ديناميات الاستثمار المحلي:

#### وضع العمالة في نهاية عام 2022

السكان الناشطون (نسمة)	السكان المشغولون (نسمة)	البطالون (نسمة)	نسبة النشاط (%)	نسبة التشغيل (%)	نسبة البطالة (%)
3413	2556	775	56,22	42,10	22,70

#### توزيع السكان العاملين حسب قطاعات النشاط

الفلاحة	السياحة والحرف	الصناعة	الاشغال عموماً	التجارة والخدمات	الإدارة	النقل	آخرون
289	63	0	311	597	785	06	375

المصدر: DPSB ولاية بني عباس 2022

#### التوظيف وإنشاء المؤسسات:

#### ANADE (ANSEJ Ex): الميزانية العمومية: 2019-2020-2021

عدد الملفات المقدمة		عدد الملفات المقبولة		عدد الملفات الممولة	
المجموع	منها 2021	المجموع	منها 2021	المجموع	منها 2021
06	01	03	01	01	01

#### عدد المنشآت الصغيرة التي دخلت حيز التشغيل حسب قطاع النشاط

الفلاحة		الصناعة		التجارة - الخدمات		السياحة-الحرف اليدوية		النقل		الاشغال العمومية	
المجموع	منها 2021	المجموع	منها 2021	المجموع	منها 2021	المجموع	منها 2021	المجموع	منها 2021	المجموع	منها 2021
0	0	0	0	0	0	0	0	0	0	0	0

#### الإمكانيات :

- لأولوءة واحدة تتطور على طول واد الساورة المليئة بالتراث المادي وغير المادي الغني.
- إمكانيات تطوير التنمية الفلاحية
- الموقع الجغرافي الاستراتيجي، مما يتيح فرصاً لتطوير الأنشطة الخدمية (المدن التابعة).
- بنية تحتية جديدة وإطار حضري متوسع
- موقع جغرافي مميز (على الحدود مع ولايتي تندوف وأدرار) يتيح لها فرص تطوير الأنشطة الخدمية (المدن التابعة، المنصات اللوجستية، إلخ).

- وجود إمكانات كبيرة لتطوير الفلاحة وتربية الماشية: ولا سيما المحاصيل المبكرة (البطيخ والبطيخ)، وتربية الفينيقات، وتربية الإبل والنبذ والماعز، والمحاصيل الجديدة مثل المورينجوا وزراعة الحبوب للتسويق الداخلي والخارجي.
- وجود موارد تعدينية كبيرة (الكاولين والباريت والمنغنيز وغيرها)
- التراث المادي "القصر والفجارات ومواقع ما قبل التاريخ" وغير المادي "الخصوصية الثقافية لطبلة تشكل رصيذا سياحيا قويا.
- إمكانية تطوير صناعة الأغذية الفلاحية "التعبئة" حول التمور.

#### A. الموارد المائية:

##### الموارد المائية

المجموع تدفق (ل / ث)	السدود		أبار		المنابع		بنر ارتوازي	
	عدد	تدفق(ل/ث)	عدد	عدد	تدفق (ل/ث)	عدد	تدفق(ل/ث)	عدد
18	0	0	0	0	18	8	0	0

##### معدل الرضا عن احتياجات A.E.P

معدل الرضا (%)	توفير المياه L/D/HAB		الاحتياجات النظرية الحالية (م <sup>3</sup> /ي)	معدل الخسارة (%)	التدفق المقدم (م <sup>3</sup> /ي)	الإنتاج (م <sup>3</sup> /ي)
	حقيقي	نظريا				
41	62	150	812	3	335	345

##### الاحتياجات المائية حسب القطاع

السكان 2011	التوظيف (ل / د / ساكن)	الاحتياجات (هترو م <sup>3</sup> /سنة)				
		المياه المنزلية	إدارة	الحرف الصناعية الصغيرة	تجارة	المجموع
5284	150	0,289	0,003	0,001	0,001	0,295

#### ب. الإمكانات الفلاحية

##### زراعة

90,00	زراعة الحبوب	1 000,00 052	إجمالي المساحة الفلاحية (ST)
35,00	محاصيل الخضر	450,00	منطقة زراعية مفيدة (SAU)
	محاصيل أخرى		أو/ست %
	قطيع الجمل	280,00	SAU المروية
1949,00	قطيع الأغنام		SAU/SAU %
	شبتل بقرة	229,00	المراعي
	تربية الدواجن وغيرها من الإنتاج	190273,00	أرض غير منتجة
	إنتاج الحبوب	1065,00	الأراضي الفلاحية غير المنتج (هكتار)
081,00 6	إنتاج الخضار		غابات سوب

سوب النخيل	490,00	تاريخ الإنتاج	150,00 40
عدد نخيل التمر		شبتل بقرة	
زراعة الزيتون			



### التوزيع العام للأراضي

المساحة الإجمالية (ها)	الأراضي غير المنتجة غير المخصصة للفلاحة (ها)	الأراضي المستخدمة للزراعة (هكتار)	الأراضي الفلاحية غير المنتجة (ها)	المراعي والمسالك (ها)	منطقة فلاحية مفيدة (ها)	فيها المسقية. SAU (ها)
052000 1	1 108 049	2892	1065	1200	627	535

### توزيع الأراضي الفلاحية:

أو الإجماليات	أو SAU المروية		الطرق والمراعي	أرض غير منتجة	المجموع	تقرير ساو / هاب
	في.أ.	%				
683,00	610,00	89,31	0	030,00 1	029,99 2	0,13

### توزيع المساحة الفلاحية المفيدة حسب مجموعة المحاصيل (المصدر 2012DSA)

SAU المجموع	ج/ الأعشاب	جاشير	ج/ الدائم
541	180	0	361

فاتورة غير مدفوعة رقم 76.

### توزيع أراضي APFA - محيط التطوير

عدد محيطات	مساحات الحدودية (ها)	مساحات الموزعة (ها)	المساحات المستغلة (ها)	المساحات المنتجة (هكتار)	عدد المستفيدين
2	200	200	170	200	100

### التنمية خارج الحدود

مساحات الموزعة (ها)	المساحات المستغلة (ها)	المساحات المنتجة (ها)	عدد المستفيدين
393	170	163	192

### قطاعات النبات: المساحة والإنتاج.

الحبوب		الثوم		البصل		البطاطس		نخيل التمر	
المساحة	الإنتاج	المساحة	الإنتاج	المساحة	الإنتاج	المساحة	الإنتاج	المساحة	الإنتاج
90	281	10	4800	20	1000	5	40150	490	

### الإنتاج الحيواني (الموظفون)

خلايا النحل (العدد) المجموع	الديوك الرومية 3*10 النعاج	الدجاج البياض 3*10 المجموع ع	الدجاج اللحم 3*10	الماعز (رؤوس)		الأبقار (رؤوس)		الأغنام (رؤوس)	
				العنزات	المجموع	البقرات	المجموع	النعاج	المجموع
0	0	0	0	952	1350	8	15	1254	1949

ج- المناجم والصناعة : الإمكانات في:

- الحجر والرمل
- فخار

توزيع الشركات الصغيرة والمتوسطة والشركات الصغيرة والمتوسطة

حسب البلدية

25	البناء والأشغال العامة
04	النقل
01	التجارة
01	الضيافة وتقديم الطعام
02	الخدمات المقدمة للأسر
07	الخدمات المقدمة للمنشآت الجماعية
01	المحاجر والمناجم
01	صناعة الخشب والورق
/	أعمال الأرض
42	المجموع

د. السياحة: إمكانات سياحية قوية: سياحة الواحات، والسياحة الثقافية والدينية

إمكانات كبيرة :

- أعجوبة وسط الصحراء، تضم آلاف الطيور المهاجرة، والتي يبلغ عددها حوالي عشرين نوعاً.
- القصور
- الكثبان الرملية

براعة :

- النسيج – المنسوجات التقليدية – الجلود والجلود – صناعة السلال
- منتجات فنية (وردة الرمل)

التجارة الإلكترونية

توزيع التجار حسب قطاع النشاط (2022) :

المجموع	التجارة						الخدمات		الانتاج الحرفي		الانتاج الصناعي	
	تجار التجزئة		تجار الجملة		المستوردين							
163	104	00	01	01	00	00	39	03	00	00	15	00

و. البنية التحتية الأساسية:

شبكة الطرق:

- إجمالي طول الشبكة: 92.6 كم
- الطرق الوطنية : 38 كم – الطرق الولائية: 0 الطرق البلدية : 4,6
- الممرات: 50 كم

تحديد الشبكة الرئيسية من قبل البلدية

الشبكة الإجمالية (كلم)	المسالك (كلم)	الطرق البلدية (كلم)	طرق الولاية (كلم)	الطرق الوطنية (كلم)
92.600	50	4600	00	38

الكثافة المجتمعية لشبكة الطرق بولاية بشار

الكثافة الكيلومترية (كم/كم <sup>2</sup> )	السطح (كم <sup>2</sup> )	الشبكة الإجمالية (*)
1.0180	2615	42.600

خطوط نقل الركاب بين البلديات

غادر	الوصول	مقاطع	طول (كم)	اعتقالات
	أوخضير	كزاز	385	04

ز- شبكة الاتصالات:

- 03 وكالات بريدية
- بدالات هاتفية: السعة: 928
- واتصال ألياف ضوئية بنسبة 100%
- 544 مشترك

ح. البيئة:

- 1 التفريغ الخاضع للرقابة
- 8 طن نفايات صلبة

I. تدريب الموارد البشرية

التعليم – التكوين:

- 4 مدارس ابتدائية (589 طالبًا)
- 3 متوسطة (529 طالبًا)
- 1 مدرسة ثانوية (515 طالبًا)
- 1 ملحق مركز تكوين مهني واحد

التخصصات المقدمة: تربية الماشية. تربية الأغنام والماعز. أعمال حديدية فنية؛ رسم الحروف وتزيينها؛ نجارة البناء البناء. تعزيز القوالب

التحديات والآفاق:

- المزيد من الدعم والمزيد من الدعم لحفر الآبار كجزء من التطوير: التوجه نحو خيار الدعم من خلال الترويج للطاقة الشمسية
- - تشجيع الاستثمارات الكبيرة في التنمية المتوسطة والكبيرة الحجم
- مواصلة المساعدات والدعم في مجال فتح القصور والبلدات الصغيرة
- - تشجيع الاستثمار في المناجم والمحاجر
- نحو مشاريع منصة لوجستية
- تطوير الحرفية
- - تقريب الإدارة من المواطنين
- توحيد الإجراءات وتسهيل الحصول على المساعدات (الشباك الواحد)
- مراجعة الشبكة الحضرية
- تعزيز قدرات الشباب والمديرين المحليين

#### المهن الرئيسية: الزراعة والسياحة.

- - تشجيع إنشاء خزانات التلال ومشاريع السدود الجوفية
- تشجيع تطوير وترويج المنتج المحلي، تمرور الهرتان والشيرك
- دعم إنشاء أماكن لتجارة المنتجات الحرفية
- المزيد من الدعم والمتابعة في مجال التدريب في مجالات الزراعة والسياحة البيئية
- المزيد من المبادرات لدعم وتعميم الآبار الرعوية
- دعم المبادرات المحلية في إعادة تأهيل القصور (قصر جرزيم سابقا)
- - تشجيع الاستثمار في النزل وبيوت الضيافة
- المزيد من وسائل المعلومات والاتصال الإلكتروني
- تشجيع تطوير وتعميم التمويل الإسلامي
- إمكانات قوية لتطوير الأداء الرياضي (ألعاب القوى وكرة القدم): دعم حقيقي وجوهري للقادة الشباب في المنطقة
- تسريع إجراءات تمديد مشاريع غاز المدينة
- المزيد من المبادرات المحلية لجذب الاستثمار.
- وضع إجراءات ومساعدات ضريبية لتشجيع السياحة الثقافية والدينية ودعم أعمال زاوية كرزاز ذات التأثير الإقليمي (أعياد المولد النبوي، الخروج من الحضر، إلخ)

#### ملاحظة أولية

يتم تقديم المقترحات المتعلقة بفرص الاستثمار الاقتصادي المحلي حسب قطاع النشاط، لتوجيه المستثمرين المحتملين.

هذه الدراسة بعنوان " الخريطة الترابية لفرص الاستثمار ببلديات ولاية بني عباس". وتتمثل أهدافها في تزويد السلطات المحلية بأداة للمساعدة في اتخاذ القرار فيما يتعلق بما يلي: - تحديد فرص الاستثمار و - توجيه المروجين المهتمين بالاستثمار الاقتصادي المحلي. وسيعمل على تغذية قاعدة البيانات الإحصائية ورسم الخرائط التي ستكون متاحة بشكل ديناميكي للولاية وجميع البلديات.

وبالتالي فإن هذه الدراسة ليست دراسة فنية، ولا خطة تطوير بلدية.

راجع الدراسات السابقة: مخطط تنمية الولاية (PAW - بشار)، مخطط تنمية وتخطيط المنطقة - ولاية بني عباس المنتدبة SDAT، SEPT الجنوب الغربي، المخططات الرئيسية لمختلف القطاعات الخ.....

### 2.5.3. بعض الفرص المتاحة لتعزيز الاستثمار الاقتصادي المحلي

القطاع - مجالات النشاط	فرص الاستثمار
الفلاحة	<ul style="list-style-type: none"> <li>زراعة النخيل - تأهيل بساتين النخيل في المنطقة (اقتلاع النباتات القديمة وإعادة زراعتها)</li> <li>إنشاء وتوسيع المناطق الفلاحية (تطهير ثلاث مناطق تنموية بمساحة 250 هكتار.</li> <li>المحاصيل المحتملة هي التمور والحبوب)</li> <li>تكامل الري الحديث للمحاصيل</li> <li>التطورات المستمدة من المنتجات الفلاحية</li> <li>إنشاء مركز الإرشاد الزراعي</li> <li>الاستثمار في الأنشطة المكمل للزراعة</li> </ul>
التربية	<ul style="list-style-type: none"> <li>تطوير الجمل</li> <li>تطوير مجمع الدواجن</li> <li>تنمية تربية النحل</li> <li>مراكز الإنتاج والاستئناس اللحم الحمراء</li> <li>تسمين الأبقار والأغنام</li> </ul>
تثمين المنتجات الفلاحية	<ul style="list-style-type: none"> <li>ذبح وتسويق اللحم</li> <li>مكتب التصميم الزراعي</li> <li>مجموعة من منتجات مزرعة الدواجن</li> <li>جمع وتعبئة المنتجات المحلية</li> <li>تعبئة اللحم الحمراء</li> <li>التعبئة والتغليف البارد وتخزين الفواكه والخضروات</li> <li>التعبئة والتغليف البارد وتخزين التمور</li> <li>حفظ وتجهيز التمور</li> <li>إنشاء مسلخ ووحدة تخزين الدواجن</li> <li>تصنيع أعلاف الماشية</li> <li>إنتاج البذور والنباتات</li> <li>إنتاج البذور والفواكه والخضروات (التجفيف والتعبئة)</li> <li>ترويج المنتجات المحلية</li> <li>وحدات معالجة المخلفات العضوية والمواد المعدنية من حيوانات المزرعة</li> <li>دعم مشاريع الترويج للمنتجات المحلية من خلال تفضيل السلالات والأصناف المحلية</li> </ul>
الخدمات الفلاحية	<ul style="list-style-type: none"> <li>شركة توريد المدخلات الفلاحية</li> <li>مكتب التصميم الزراعي</li> <li>شركة الهندسة الريفية والأعمال الفلاحية</li> <li>الشركات الناشئة لدعم الزراعة العضوية والمستدامة</li> <li>النقل الريفية</li> </ul>
الغابات	<ul style="list-style-type: none"> <li>إنشاء غابة للاسترخاء والترفيه</li> <li>إعادة التشجير باستخدام الأنواع المتكيفة</li> </ul>
الصيد البحري وتربية المائيات	<ul style="list-style-type: none"> <li>نقطة بيع لمنتجات صيد الأسماك</li> <li>تطوير نظام <b>aquoiponisc</b> (نظام يجمع بين زراعة النباتات وتربية الأسماك بطريقة تكافلية).</li> </ul>

<p><b>الطاقة المتجددة</b></p>	<ul style="list-style-type: none"> <li>تصنيع وحدات الطاقة الشمسية الكهروضوئية.</li> <li>تسويق وتركيب وخدمة ما بعد البيع للألواح الشمسية.</li> <li>تصنيع المعدات الكهروضوئية الصغيرة.</li> </ul>
-------------------------------	---

<p><b>بيئة</b></p>	<ul style="list-style-type: none"> <li>قم بإجراء تفريغ متحكم فيه.</li> <li>تسميد النفايات المنزلية والنفايات الحضرية</li> <li>إنتاج مرشحات جمع الغبار لمحطات التكسير</li> <li>استعادة وإعادة تدوير الزيوت المستعملة</li> <li>استعادة وإعادة تدوير نفايات الورق لصناعة اللب</li> <li>الورق المعاد تدويره</li> <li>الدباغة (تجهيز جلود الحيوانات)</li> <li>تحويل النفايات العضوية إلى منتجات تسميد حيوي</li> <li>(الأسمدة الطبيعية)</li> <li>إنعاش وعلاج فضلات الدواجن وعلاج فضلات الدواجن</li> <li>دواجن</li> </ul>
<p><b>صناعة</b></p>	<ul style="list-style-type: none"> <li>تعبئة وتجهيز منتجات الصناعات الفلاحية</li> <li>حفظ وتجهيز التمور</li> <li>إنشاء مسلخ</li> <li>تطوير الصناعات الباردة: مخازن التبريد، تركيب التجميد، التجميد العميق</li> <li>تطوير مواد البناء</li> <li>تصنيع المعدات الفلاحية والهيدروليكية</li> <li>صناعة الأدوات الصحية وأدوات المائدة والطوب الحراري و</li> <li>بلاط خزفي</li> <li>تصنيع مواد التعبئة والتغليف ومواد التعبئة والتغليف</li> <li>البلاستيك والورق</li> <li>شركة إنتاج أعلاف الماشية</li> <li>صناعة مخازن التبريد وغرف التبريد</li> <li>صناعة السيراميك والخزف والبلاط</li> <li>تصنيع المكونات الكهربائية.</li> <li>تصنيع العصير المركز</li> <li>تصنيع الأسلاك والكابلات الكهربائية</li> <li>صناعة الطوب والبلاط الطيني</li> <li>تصنيع الماء الساخن والهيدروليكي</li> <li>صناعة الفخار والطوب والبلاط</li> <li>تصنيع القوالب (المسبك) للمعادن الحديدية أو السبائك الخفيفة ذات الأساس الرملي</li> <li>صناعة منتجات التنظيف المنزلية بما في ذلك منتجات التبييض والشموع والملمعات والملمعات والمطهرات</li> <li>تصنيع منتجات المطبخ وغيرها من منتجات الراتنج</li> <li>تصنيع جميع أنواع الجلود إلى منتجات تامة الصنع (أحذية، حقائب، إلخ)</li> <li>تصنيع العبوات</li> <li>صناعة مواد البناء صناعة الزجاج</li> <li>على أساس الرمال</li> <li>تصنيع منتجات السباكة.</li> </ul>

	<ul style="list-style-type: none"> <li>▪ صناعة الأسمنت من الحجر الجيري والطين</li> <li>▪ تصنيع الجص</li> <li>▪ منصة لوجستية باردة ومجمدة وعميقة التجميد لتأمين المنتجات والحفاظ عليها</li> <li>▪ تركيب وإصلاح وصيانة الغلايات</li> <li>▪ صناعة عجينة الورق والكرتون</li> <li>▪ إنتاج المياه المعدنية</li> <li>▪ تحويل الخشب والفلين والورق</li> <li>▪ وحدات صيانة المعدات الصناعية</li> <li>▪ وحدات معالجة وتحويل النباتات العطرية المستخدمة في صناعة مستحضرات التجميل</li> <li>▪ صيانة المواد والمعدات الفلاحية</li> <li>▪ معالجة التاريخ</li> <li>▪ تجهيز الخضار والفواكه</li> <li>▪ العمل بالبذور والدقيق: - صناعة المعكرونة ومشتقاتها</li> </ul>
<p><b>المناجم والمحاجر</b></p>	<ul style="list-style-type: none"> <li>▪ تعدين الرمل والحصى</li> <li>▪ تعدين رمل السيليكا</li> <li>▪ تعدين الرمال</li> <li>▪ تصنيع طوب الواجهات والطوب الزخرفي الصلب،</li> <li>▪ تصنيع منتجات الطين للديكور</li> <li>▪ إنتاج الركام لتسوية الطرق</li> <li>▪ إنتاج المنتجات الحرارية السيليكية</li> <li>▪ إنتاج الرمال للبناء</li> </ul>
<p><b>السياحة والحرف اليدوية</b></p>	<ul style="list-style-type: none"> <li>▪ الترويج السياحي للقصور (التثبيث السكاني).</li> <li>▪ وكالات السفر/ الشركات الناشئة لتسويق المنتجات السياحية</li> <li>▪ تطوير قرى العطلات في ZEST</li> <li>▪ تطوير المخيمات والمساكن</li> <li>▪ المناظر الطبيعية والمواقع ذات المناظر الخلابة</li> <li>▪ تطوير وتشغيل الفضاء الترفيهي</li> <li>▪ معدات الامتياز والترفيه الخفيفة في ZEST</li> <li>▪ إنشاء وسائل نقل متخصصة للمواقع السياحية</li> <li>▪ إنشاء وسائل نقل متخصصة للمواقع السياحية</li> <li>▪ إنشاء معسكرات خارجية</li> <li>▪ إنشاء حلبة سباق سيارات الدفع الرباعي والرباعية</li> <li>▪ إنشاء مدن الملاهي (أكوا بارك) ومناطق اللعب والترفيه</li> <li>▪ إنشاء قرية سياحية صحراوية</li> <li>▪ تطوير سياحة الويب المتوافقة.</li> <li>▪ تطوير Gite في منزل المضيف</li> <li>▪ تطوير سياحة الرعاية</li> <li>▪ تنمية السياحة البيئية</li> <li>▪ تطوير الدوائر السياحية. البيئية والاستكشافية والثقافية</li> <li>▪ مدينة ملاهي صغيرة ومناطق اللعب والترفيه</li> <li>▪ إنشاء المرحلات على الطرق</li> <li>▪ إنشاء المطاعم</li> <li>▪ إنشاء قرية سياحية متكاملة مع البيئة</li> </ul>

<ul style="list-style-type: none"> <li>▪ إنشاء وتشغيل حمامات السباحة المحلية</li> <li>▪ بناء مهاجع للسياح</li> <li>▪ ترميم المواقع الأثرية والتاريخية</li> <li>▪ ترميم وتأهيل المباني (القنصبة والمباني القديمة)</li> <li>▪ العناصر الزخرفية</li> <li>▪ صناعة الملابس والتطريز التقليدي</li> <li>▪ تطوير النسيج والنسيج المحلي</li> <li>▪ تطوير صناعة السلال والأعمال الخشبية</li> <li>▪ تطوير المنتجات الجلدية</li> <li>▪ استخدام سعف النخيل في صناعة السلال والحصير وجميع أنواع المصنوعات من الخوص</li> <li>▪ صناعة المنتجات الجلدية الصغيرة</li> <li>▪ تصنيع المجوهرات</li> <li>▪ إنتاج المعكرونة والكعك التقليدية</li> <li>▪ إنشاء صالة عرض وبيع المنتجات الحرفية</li> <li>▪ قطع وتجهيز حجر الزينة</li> </ul>	
<ul style="list-style-type: none"> <li>▪ إنشاء سوق محلية مغطاة</li> <li>▪ إنشاء سوق أسبوعي للجملة</li> <li>▪ إنشاء غرف تبريد</li> <li>▪ مستودعات تخزين وتوزيع المواد الغذائية .</li> </ul>	تجارة

<ul style="list-style-type: none"> <li>▪ إنشاء وكالة التأمين</li> <li>▪ الفحص الفني للسيارات</li> <li>▪ خدمة الدراسات والمشورة والخبرة المساعدة</li> <li>▪ خدمات تكنولوجيا المعلومات: المساعدة الفنية والدراسات وهندسة تكنولوجيا المعلومات</li> <li>▪ تأجير الشركة/الشركة الناشئة لمعدات النقل البيئي (الدراجات المختلفة، وما إلى ذلك) ومعدات المشي لمسافات طويلة والترفيه</li> </ul>	الخدمات
<ul style="list-style-type: none"> <li>▪ مكاتب شبه طبية</li> <li>▪ إنشاء المؤسسات الصحية المتخصصة (العيادات)</li> <li>▪ إنشاء مراكز الأشعة والتصوير الطبي وغسيل الكلى</li> <li>▪ إنشاء مختبرات التحاليل الطبية وشبه الطبية</li> <li>▪ شركات الخدمات المتخصصة في النقل الطبي</li> <li>▪ الشركات/الشركات الناشئة التي تقدم المساعدة والدعم للمرضى والمعاقين في المنزل وفي المرافق الصحية.</li> </ul>	الصحة
<ul style="list-style-type: none"> <li>▪ إنشاء محطة متعددة الخدمات والترحيل</li> <li>▪ إنشاء شركات النقل بين المدن.</li> <li>▪ تشغيل خط نقل الركاب البري</li> <li>▪ بناء وإدارة محطة الحافلات</li> </ul>	النقل



## 2.6. الفرص المتاحة للاستثمار الاقتصادي بجماعة أولاد خضير

### 1.6.2. الإطار العام



وادي خضير هي بلدية ذات مناظر طبيعية متنوعة (بستان نخيل، قصر، قطع أراضي زراعية)،  
الرمز الجغرافي (ONS) : 5202  
إحداثيات جغرافية :  $29^{\circ}15'16''$  شمالاً،  $1^{\circ}03'27''$  غرباً

طبيعة البلدية: ريفية

التضاريس : صحراوي – كثبان رملية

المساحة : 996 كم<sup>2</sup>

عدد السكان (تقديرات نهاية 2021): 5.326 نسمة.

الكثافة السكانية: 2.77 نسمة/كم<sup>2</sup>

الهياكل القاعدية:

- نسبة توصيل الكهرباء (%): 88.36
- نسبة توصيل الغاز (%): 88
- نسبة الاتصال بشبكة المياه الصالحة للشرب (%): غير مجهزة بعد، وهناك مشروع قيد الدراسة
- نسبة التوصيل بشبكة الصرف الصحي (%): 95

شبكة الطرقات:

- الطول الإجمالي للشبكة: 49.20 كم
- الطريق الوطني: 5 كم
- المسار الولائي: 00 كم
- المسار البلدي: 24,20 كم
- الممرات: 20 كم

حدود البلدية

المسافة الى ولاية بشار السابقة: 400 كلم

من الشمال: تيمودي

من الجنوب : قصابي

من الشرق: تالمين (ولاية تيميمون)

من الغرب : تابلالة

جهات الاتصال:

● الهاتف: 08 71 82 049

● فاكس : 09 71 82 049

● بريد إلكتروني : -



## 2.6.2 محددات التنمية الاقتصادية المحلية

### ● اعتبارات عامة

- من حيث " مناطق للتطوير " ، تهتم البلدية بأنظمة المزايا المخصصة للاستثمار (المشاريع الاستثمارية المستفيدة من الإعفاء والتخفيض الضريبي).
- التوجيهات التخطيطية والتطويرية التي احتفظت بها خطة التنمية الولائية للنهوض بالاقتصاد: تطوير الزراعة في المناطق المحيطة بالمدن.
- توجيهات المخطط الرئيسي للتنمية السياحية لولاية بشار: بلدية مدمجة في المركز السياحي

### ● ديناميات الاستثمار المحلي

#### وضع العمالة في نهاية عام 2022

نسبة البطالة (%)	نسبة التشغيل (%)	نسبة النشاط (%)	السكان البطالين (نسمة)	السكان العاملين (نسمة)	السكان الناشطون (نسمة)
29,20	43,40	39,68	674	2524	2308

#### توزيع السكان العاملين حسب قطاعات النشاط

الزراعة	السياحة والحرف	الصناعة	البناء والأشغال العمومية	التجارة والخدمات	الإدارة	النقل	آخر
630	31	0	365	606	529	08	195

### التوظيف وإنشاء المؤسسات:

#### ANADE (exANSEJ): الميزانية العمومية: 2021-2020-2019

عدد الملفات المقدمة		عدد الملفات المقبولة		عدد الملفات الممولة	
المجموع	بما في ذلك 2021	المجموع	بما في ذلك 2021	المجموع	بما في ذلك 2021
04	01	03	01	00	00

### الإمكانات :

- لؤلؤة الواحة تتطور على طول واد الساورنة الغنية بالتراث المادي وغير المادي.
- إمكان تطوير التنمية الزراعية
- الموقع الجغرافي الاستراتيجي، يتيح فرصاً لتطوير أنشطة الخدمات (مدن التتابع).
- بنية تحتية جديدة وإطار حضري متوسع
- موقع جغرافي مميز (على الحدود مع ولايتي تندوف وأدرار) يتيح لها فرص تطوير أنشطة الخدمات (مدن التتابع، المنصات اللوجستية، إلخ).
- وجود إمكانات كبيرة لتطوير الزراعة وتربية المواشي: ولا سيما المحاصيل المبكرة (البطيخ الأحمر والبطيخ الأصفر)، وزراعة النخيل، وتربية الإبل والمواشي والماعز، والمحاصيل الجديدة مثل المورينجا وزراعة الحبوب للتسويق الداخلي والخارجي.
- التراث المادي "القصور والفقرات ومواقع ما قبل التاريخ" والتراث غير المادي
- إمكانية تطوير صناعة الأغذية الزراعية "التعبئة" حول التمور.

### الإمكانات المائية:

### إمكانات المياه

مجموع السرعة (ل/سا)	السدود		المنابع		الآبار		الآبار الارتوازية	
	السرعة (ل/سا)	العدد	السرعة (ل/سا)	العدد	السرعة (ل/سا)	العدد	السرعة (ل/سا)	العدد
16	0	0	0	0	16	9	0	0

### نسبة الرضا عن احتياجات في المياه الصالحة للشرب

نسبة الرضا (%)	تزويد المياه (ل/ ساكن)		الاحتياجات النظرية الحالية (م <sup>3</sup> /ي)	نسبة الخسارة (%)	الحجم المقدم (م <sup>3</sup> /ي)	الإنتاج (م <sup>3</sup> /ي)
	حقيقي	نظريا				
42	63	150	672	2	282	288

### الاحتياجات المائية حسب القطاع

الاحتياجات (هكتوم <sup>3</sup> / سنة)					السكان 2011
المجموع	التجارة	الحرف / الصناعة الصغيرة	إدارة	المياه المنزلية (ل / ي / ساكن)	
0,244	0,001	0,001	0,002	0,239	4366

### الإمكانات الزراعية

#### الزراعة

192000,00	إجمالي المساحة الزراعية (ST)
576,00	المساحة الزراعية المفيدة (SAU)
	المساحة الزراعية المفيدة (SAU)/إجمالي المساحة الزراعية (ST) %
466,00	المساحة الزراعية المفيدة (SAU) المروية
	المساحة الزراعية المفيدة (SAU) المروية/ المساحة الزراعية المفيدة (SAU) %
229,00	المراعي
190273,00	أرض غير منتجة
1000,00	الأراضي الزراعية الغير منتجة (هكتار)
	المساحة الغابية
457,00	مساحة النخيل
	عدد نخيل التمر
	زراعة الزيتون
48.5	زراعة الحبوب
12,00	محاصيل الخضار
	محاصيل أخرى
	قطيع الجمال
873,00 2	قطيع الأغنام
414,00	قطيع الماعز
	قطيع الأبقار
	تربية الدواجن وغيرها من الإنتاج
	إنتاج الحبوب
9700,00	إنتاج الخضار

374,00 2	إنتاج التمور
----------	--------------

## التوزيع العام للأراضي

المساحة الإجمالية (هكتار)	الأراضي غير المنتجة غير المخصصة للزراعة (ها)	الأراضي المستخدمة للزراعة (هكتار)	الأراضي الزراعية غير المنتجة (هكتار)	المراعي (هكتار)	المنطقة زراعية مفيدة (هكتار)	بما في ذلك المنطقة الزراعية المفيدة المروية. (هكتار)
192000	190273	1727	1000	229	576	466

المساحة الزراعية المفيدة (SAU) الإجمالي	1635
المنطقة الزراعية المفيدة المروية.	394

## توزيع أراضي APFA - محيط التطوير او التعزيز

عدد المحيطات	المساحات المحددة (هكتار)	المساحات المنسوبة (هكتار)	المساحات المتطورة (هكتار)	المساحات المنتجة (هكتار)	عدد المستفيدين
1	58	59	59	59	26

## تعزیز الأراضي خارج المحيط

عدد المستفيدين	المساحات المنتجة (هكتار)	المساحات المتطورة في القيمة (هكتار)	المساحات المنسوبة (هكتار)
89	176	181	230

القطاعات النبات: المساحة والإنتاج.

نخيل التمر		البطاطس		البصل		الثوم		الحبوب
المساحة	الإنتاج	المساحة	الإنتاج	المساحة	الإنتاج	المساحة	الإنتاج	المساحة المزروعة 2023/2022
457	9700	2	400	8	1920	2	54	48.5

## الإنتاج الحيواني (العدد)

خلايا النحل (العدد) المجموع	الدبوك الرومية 3*10 النعاج	الدجاج البياض 3*10 المجموع	الدجاج اللاحم 3*10	الماعز (رؤوس)		الأبقار (رؤوس)		الأغنام (رؤوس)	
				العنزات	المجموع	البقرات	المجموع	النعاج	المجموع
0	0	0	0	274	414	4	10	2624	2873

## المناجم والصناعة: الإمكانيات فى إنتاج: الحجر والرمل والطين

## الصناعة:

### توزيع الصناعة الصغيرة والمتوسطة والمؤسسات الصغيرة والمتوسطة حسب البلدية

المجموع	النقل	البناء والأشغال العمومية
20	01	19

## السياحة:

- يوجد مشروع لإنشاء منطقة التوسع السياحي ETZ (10 هكتار): محضر اختيار الأرض المكتوب في 2021

## إمكانات كبيرة

- أعجوبة وسط الصحراء، تضم آلاف الطيور المهاجرة، والتي يبلغ عددها حوالي عشرين نوعاً.

- القصور
- الكثبان الرملية

#### الحرف :

- النسيج – المنسوجات التقليدية – الجلود – صناعة السلال
- منتجات فنية (وردة الرمال)

#### التجارة

##### توزيع التجار حسب قطاع النشاط (2022) :

المجموع	التجارة						قطاع الخدمات		انتاج حرفي		انتاج صناعي	
	تجار التجزئة		تجار الجملة		المستوردين		شخص اعتباري	شخص طبيعي	شخص اعتباري	شخص طبيعي	شخص اعتباري	شخص طبيعي
	شخص اعتباري	شخص طبيعي	شخص اعتباري	شخص طبيعي	شخص اعتباري	شخص طبيعي						
139	84	00	01	01	00	00	40	01	00	00	12	00

##### هياكل التخزين والتوزيع

الأسواق الأسبوعية (العدد والطبيعة)	أسواق التجزئة (العدد والطبيعة)	سوق الجملة (العدد والطبيعة)	هيكل التخزين	
			بما في ذلك التبريد	القدرة المثبتة
/	1 سوق محلي	/	00	/

#### البنى التحتية الأساسية:

##### شبكة الطرقات:

- إجمالي طول الشبكة: 49.5 كم
- الطريق الوطني: 5 كم – الطريق الولائي: 0- الطريق البلدي: 24 -المسارات: 40 كم

##### تحديد الشبكة الرئيسية حسب البلدية

إجمالي الشبكة (كم)	المسارات (كم)	الطرق البلدية (كم)	الطرق الولائية (كم)	الطرق الوطنية (كم)
200+49	20	200+24	00	5

##### كثافة شبكة الطرق بولاية بشار

الكثافة الكيلومترية (كم/كم <sup>2</sup> )	المساحة (كم <sup>2</sup> )	الشبكة الإجمالية (*)
1.0278	1920	200+29

##### عرض النقل بسيارات الأجرة في ولاية بشار

نسبة الإستغلال (%)	المقاعد الممنوحة	الرخص المستغلة			الرخص الممنوحة
		بين الولايات	ريفي-بين البلديات	حضري	
0,00	00	00	00	00	01

#### شبكة الاتصالات:

- 02 وكالات بريدية
- بدالات هاتفية: السعة: 912
- الاتصال بالألياف الضوئية بنسبة 100%
- 382 مشترك

##### بدالات هاتفية:

عدد الخطوط في	المراكز
---------------	---------

العدد	القدرة	التشبع (%)	الخدمة
1	912	41.88	382

الاتصال بشبكة الإنترنت

معدات ADSL		
القدرة	عدد المشتركين	نسبة التشبع (%)
912	288	31.57

المصدر: مديرية البريد والاتصالات (بني عباس)

البيئة:

- التفريغ الخاضع للرقابة: 1
- 4.5 طن من النفايات الصلبة

تكوين الموارد البشرية

التعليم – التكوين:

- 3 مدارس ابتدائية (446 تلميذ)
- 1 متوسطة (425 طالبًا)

التحديات والآفاق:

- المزيد من الدعم لحفر الآبار الإرتوازية في اطار التعزيز: التوجه نحو الدعم من خلال الترويج للطاقة الشمسية
- تشجيع الاستثمارات الكبيرة في التنمية المتوسطة والكبيرة الحجم
- مواصلة المساعدات والدعم في خرق العزلة للقصور والمدن الصغيرة
- تشجيع الاستثمار في المناجم والمحاجر
- نحو مشاريع منصة لوجستية
- تطوير الحرفية
- تقريب الإدارة من المواطنين
- توحيد الإجراءات وتسهيل الحصول على المساعدات (الشباك الواحد)
- مراجعة الشبكة الحضرية
- تعزيز قدرات الشباب والإطارات المحليين

المهن الرئيسية: الزراعة والسياحة.

- – تشجيع مشاريع إنشاء خزانات التلال والسدود الجوفية
- تشجيع تطوير وترويج المنتج المحلي، التمور الهرتان والشيرك
- دعم إنشاء أماكن لتجارة المنتجات الحرفية
- المزيد من الدعم والمتابعة في مجال التدريب في مجالات الزراعة والسياحة البيئية
- المزيد من المبادرات لدعم وتعميم الآبار الرعوية
- دعم المبادرات المحلية في إعادة تأهيل القصور (قصر جرزيم سابقا)
- تشجيع الاستثمار في النزل وبيوت الضيافة
- المزيد من وسائل المعلومات والاتصال الإلكتروني
- تشجيع تطوير وتعميم التمويل الإسلامي

- إمكانات قوية لتطوير الأداء الرياضي (ألعاب القوى وكرة القدم): دعم حقيقي وجوهري اتجاه المنشطين الشباب في المنطقة
- تسريع إجراءات تمديد مشاريع غاز المدينة
- المزيد من المبادرات المحلية لجذب الاستثمار.
- وضع إجراءات ومساعدات ضريبية لتشجيع السياحة الثقافية والدينية ودعم أعمال زاوية كرزاز ذات التأثير الإقليمي (أعياد المولد النبوي، الخروج من الحضرة، إلخ)
- توحيد الإجراءات وتسهيل الحصول على المساعدات (الشباك الواحد)
- مراجعة الشبكة الحضرية
- تعزيز قدرات الشباب والإطارات المحليين

#### ملاحظة أولية

يتم تقديم المقترحات المتعلقة بفرص الاستثمار الاقتصادي المحلي حسب قطاع النشاط، لتوجيه المستثمرين المحتملين. هذه الدراسة بعنوان " الخريطة الإقليمية لفرص الاستثمار لبلديات ولاية بني عباس ". وتتمثل أهدافها في تزويد السلطات المحلية بأداة للمساعدة في اتخاذ القرار فيما يتعلق: - بتحديد فرص الاستثمار و - توجيه المروجين المهتمين بالاستثمار الاقتصادي المحلي. وسيعمل على تغذية قاعدة البيانات الإحصائية ورسم الخرائط التي ستكون متاحة بشكل ديناميكي للولاية وجميع البلديات.

وبالتالي فإن هذه الدراسة ليست دراسة تقنية، ولا خطة تطوير بلدية.

راجع الدراسات السابقة: مخطط تنمية الولاية (PAW – بشار)، مخطط تنمية وتخطيط المنطقة – ولاية بني عباس المنتدبة، SDAT، SEPT الجنوب الغربي، المخططات الرئيسية لمختلف القطاعات الخ.....

### 3.6.2. بعض الفرص المتاحة لتعزيز الاستثمار الاقتصادي المحلي

القطاع - مجالات النشاط	فرص الاستثمار
<b>الفلاحة</b>	<ul style="list-style-type: none"> <li>زراعة النخيل - تأهيل بساتين النخيل في المنطقة (اقتلاع النباتات القديمة وإعادة زراعتها)</li> <li>إنشاء وتوسيع المناطق الزراعية</li> <li>تطوير التنمية المتوسطة والكبيرة</li> <li>ادخال الري الحديث للمحاصيل</li> <li>التطورات المستمدة من المنتجات الزراعية</li> <li>تطوير الأراضي الزراعية</li> <li>مشاريع خزان التلال والسدود الجوفية للزراعة</li> </ul>
<b>تربية</b>	<ul style="list-style-type: none"> <li>تطوير تربية الإبل</li> <li>تطوير مجمع الدواجن</li> <li>تنمية تربية النحل</li> <li>مراكز إنتاج واستنساخ اللحوم الحمراء</li> <li>تسمين الأبقار والأغنام</li> </ul>
<b>تثمين المنتجات الزراعية</b>	<ul style="list-style-type: none"> <li>ذبح وتسويق اللحوم</li> <li>مكتب الدراسات الزراعية</li> <li>جمع منتجات تربية الدواجن</li> <li>جمع وتعبئة المنتجات المحلية</li> <li>التعبئة والتغليف والتخزين البارد للفواكه والخضار</li> <li>التعبئة والتغليف والتخزين البارد للتمور</li> <li>حفظ وتحويل التمور</li> <li>إنشاء مسلخ للدواجن ووحدة تخزين</li> <li>تصنيع أعلاف الماشية</li> <li>إنتاج البذور والنباتات</li> <li>إنتاج البذور الخضر والفواكه (التجفيف والتعبئة)</li> <li>دعم مشاريع الترويج للمنتجات المحلية من خلال تفضيل السلالات والأصناف المحلية</li> </ul>
<b>الخدمات الزراعية</b>	<ul style="list-style-type: none"> <li>شركة توريد المدخلات الزراعية</li> <li>شركة الهندسة الريفية والأعمال الزراعية</li> <li>الشركات الناشئة لدعم الزراعة العضوية والمستدامة</li> <li>النقل الريفي</li> </ul>
<b>الغابات</b>	<ul style="list-style-type: none"> <li>إعادة التشجير باستخدام الأنواع المتكيفة</li> </ul>
<b>صيد الأسماك وتربية الأحياء المائية</b>	<ul style="list-style-type: none"> <li>نقطة بيع لمنتجات صيد الأسماك</li> <li>تطوير نظام <b>aquaponie</b> (نظام يجمع بين زراعة النباتات وتربية الأسماك بطريقة تكافلية).</li> </ul>
<b>الطاقة المتجددة</b>	<ul style="list-style-type: none"> <li>تسويق وتركيب وخدمة ما بعد البيع للألواح الشمسية.</li> <li>تصنيع المعدات الكهروضوئية الصغيرة..</li> </ul>
<b>البيئة</b>	<ul style="list-style-type: none"> <li>انجاز التفريغ الخاضع للرقابة.</li> <li>استعادة وإعادة تدوير نفايات الورق لصناعة الورق المعاد تدويره</li> <li>تحويل النفايات العضوية إلى منتجات تسميد حيوي (الأسمدة الطبيعية)</li> <li>استعادة ومعالجة فضلات الدواجن</li> </ul>

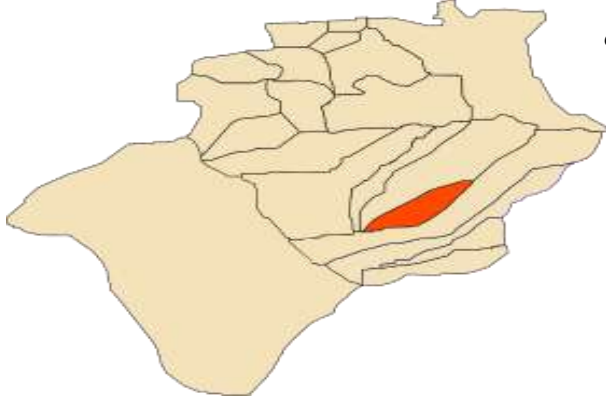


<ul style="list-style-type: none"> <li>▪ حفظ وتجهيز التمور</li> <li>▪ إنشاء مسلخ</li> <li>▪ تطوير الصناعات الباردة: مخازن التبريد، تركيب التجميد، التجميد العميق</li> <li>▪ تصنيع المعدات الزراعية والهيديروليكية</li> <li>▪ صناعة الأدوات الصحية وأدوات المائدة والطوب الحراري و البلاط الخزفي</li> <li>▪ تصنيع مواد التعبئة والتغليف من مادة البلاستيك والورق</li> <li>▪ شركة إنتاج أعلاف الماشية</li> <li>▪ صناعة السيراميك والخزف والبلاط</li> <li>▪ تصنيع العصير المركز</li> <li>▪ صناعة الطوب والبلاط الطيني</li> <li>▪ صناعة الفخار والطوب والبلاط</li> <li>▪ تصنيع العبوات</li> <li>▪ تصنيع مواد البناء</li> <li>▪ صناعة الأسمنت من الحجر الجيري والطين</li> <li>▪ تصنيع الجص</li> <li>▪ صناعة عجينة الورق والكرتون</li> <li>▪ إنتاج المياه المعدنية</li> <li>▪ وحدات معالجة وتحويل النباتات العطرية المستخدمة في صناعة مستحضرات التجميل</li> <li>▪ صيانة المواد والمعدات الزراعية</li> <li>▪ تحويل التمور</li> <li>▪ تحويل الخضار والفواكه</li> <li>▪ العمل بالبذور والدقيق: - صناعة العجائن الغذائية ومشتقاتها</li> </ul>	<p><b>صناعة</b></p>
<ul style="list-style-type: none"> <li>▪ استغلال الرمل والحصى</li> <li>▪ استغلال الرمال</li> <li>▪ تصنيع طوب الواجهات والطوب الخزفي الصلب،</li> <li>▪ تصنيع منتجات الطين للديكور</li> <li>▪ إنتاج الرمال للبناء</li> </ul>	<p><b>المناجم والمحاجر</b></p>
<ul style="list-style-type: none"> <li>▪ الترويج السياحي للقصور (التثبيت السكاني).</li> <li>▪ وكالات السفر / الشركات الناشئة لتسويق المنتجات السياحية</li> <li>▪ تهيئة المخيمات والمساكن</li> <li>▪ المناظر الطبيعية والمواقع ذات المناظر الخلابة</li> <li>▪ تطوير وتشغيل الفضاء الترفيهي</li> <li>▪ معدات الامتياز والترفيه الخفيفة في ZEST</li> <li>▪ إنشاء وسائل نقل مخصصة للمواقع السياحية</li> <li>▪ إنشاء معسكرات خارجية</li> <li>▪ إنشاء حلبة سباق السيارات الدفع الرباعي والرباعية</li> <li>▪ إنشاء قرية سياحية صحراوية</li> <li>▪ تطوير المبيت في منزل المضيف</li> <li>▪ تطوير سياحة الرعاية الصحية</li> <li>▪ تنمية السياحة البيئية</li> <li>▪ تطوير الدوائر السياحية. البيئية والاستكشافية والثقافية</li> <li>▪ إنشاء ملاهي صغيرة وامكن للعب والترفيه</li> <li>▪ إنشاء محطات الراحة على الطرق</li> <li>▪ إنشاء المطاعم</li> <li>▪ إنشاء قرية سياحية متكاملة مع البيئة</li> <li>▪ إنشاء وتشغيل حمامات السباحة المحلية</li> <li>▪ ترميم المواقع الأثرية والتاريخية</li> <li>▪ ترميم وتأهيل المباني (القصبة والمباني القديمة)</li> <li>▪ صناعة الملابس والتطريز التقليدي</li> <li>▪ تطوير النسيج والنسيج المحلي</li> </ul>	<p><b>السياحة والحرف اليدوية</b></p>

<ul style="list-style-type: none"> <li>استخدام سعف النخيل في صناعة السلال والحصير وجميع أنواع المصنوعات من الخوص</li> <li>صناعة المنتجات الجلدية الصغيرة</li> <li>إنتاج العجائن والحلويات التقليدية</li> <li>إنشاء قاعة عرض وبيع المنتجات الحرفية</li> </ul>	
<ul style="list-style-type: none"> <li>إنشاء سوق محلية مغطاة</li> <li>إنشاء سوق أسبوعي للجملة</li> <li>مستودعات لتخزين وتوزيع المنتجات الغذائية.</li> </ul>	التجارة
<ul style="list-style-type: none"> <li>تعزيز التدريب في مجال تربية الأحياء المائية في الأحواض الزراعية</li> <li>إنشاء وكالة التأمين</li> <li>خدمة الدراسات والمشورة والخبرة المساعدة</li> <li>خدمات تكنولوجيا المعلومات: المساعدة التقنية والدراسات وهندسة تكنولوجيا المعلومات</li> <li>شركة/شركة ناشئة لتأجير معدات النقل البيئي (دراجات متنوعة...) ومعدات المشي لمسافات طويلة والترفيه</li> </ul>	الخدمات
<ul style="list-style-type: none"> <li>مكاتب شبه طبية</li> <li>إنشاء مراكز الأشعة والتصوير الطبي وغسيل الكلى</li> <li>إنشاء مختبرات التحاليل الطبية وشبه الطبية</li> <li>الشركات/الشركات الناشئة التي تقدم المساعدة والدعم للمرضى والمعاقين في المنزل وفي المرافق الصحية.</li> </ul>	الصحة
<ul style="list-style-type: none"> <li>إنشاء محطة متعددة الخدمات والترحيل</li> <li>تشغيل خط نقل الركاب البري</li> <li>إنشاء وإدارة محطة الحافلات</li> </ul>	النقل

## 7.2. الفرص المتاحة للاستثمار الاقتصادي بجماعة بني يخلف

### 1.7.2 الإطار العام



**بني يخلف:** بلدية جميلة ذات مناظر طبيعية متنوعة (بستان نخيل،

قصر، أراضي زراعية)

**الرمز الجغرافي:** (الولايات المتحدة): 5204

**طابع البلدية:** ريفية

**التضاريس:** الصحراء – الكثبان الرملية

**خطوط العرض:** 29° 34' 30" شمالاً، 1° 36' 33" غرباً

**المساحة (كم<sup>2</sup>):** 2.615

**عدد السكان (تقديرات نهاية 2021):** 3,225 نسمة.

**الكثافة السكانية:** 1.23 هكتار/كم<sup>2</sup>

**نسبة التوظيف:** % - نسبة البطالة: %

#### الهياكل القاعدية:

- نسبة التوصيل بشبكة الكهرباء (%): 87.44%
- نسبة الاتصال بشبكة المياه الصالحة للشرب: 98 (%)
- نسبة التوصيل بشبكة الصرف الصحي (%): 95

#### شبكة الطرقات:

- إجمالي طول الشبكة: 24 كم
- الطريق الوطني: 21 كم – الطريق الولائي: 0 – الطريق البلدي: 03
- الممرات: 0 كم

#### حدود البلدية:

من الشمال: تيمودي  
من الجنوب: ولاية أدرار  
من الشرق: قزاز  
من الغرب: تابلالة

**المهن الرئيسية:** الزراعة، السياحة، الصناعة، البناء، المناجم

#### جهات الاتصال:

- الهاتف: 19 51 29 049
- فاكس: 16 51 29 049
- البريد الإلكتروني: APCBENIIKHLEF@gmail.

## 2.7.2. محددات التنمية الاقتصادية المحلية

### ● اعتبارات عامة

- ❖ من حيث " مناطق للتطوير " ، تهتم البلدية بأنظمة المزايا المخصصة للاستثمار (المشاريع الاستثمارية المستفيدة من الإعفاء والتخفيض الضريبي).
- ❖ التوجيهات التخطيطية والتطويرية التي احتفظت بها خطة التنمية الولائية للنهوض بالاقتصاد: تطوير الزراعة في المناطق المحيطة بالمدن.
- ❖ توجيهات المخطط الرئيسي للتنمية السياحية لولاية بشار: بلدية مدمجة في المركز السياحي

### ● ديناميات الاستثمار المحلي

وضع العمالة في نهاية عام 2022

السكان الناشطون (نسمة)	السكان المشغولون (نسمة)	البطالون (نسمة)	نسبة النشاط (%)	نسبة التشغيل (%)	نسبة البطالة (%)
1395	1176	432	44,37	37,40	30,96
29697	23495	9393	45,27	37,23	31,62

توزيع السكان العاملين حسب قطاعات النشاط

الزراعة	السياحة والحرف	الصناعة	البناء والأشغال العمومية	التجارة والخدمات	الإدارة	النقل	آخر
351	25	0	200	188	203	02	35

المصدر: DPSB ولاية بني عباس 2022

التوظيف وإنشاء الأعمال:

ANSEJ) ANADE سابقاً

: الميزانية العمومية: 2021-2020-2019

عدد الملفات المقدمة		عدد الملفات المقبولة		عدد الملفات الممولة	
المجموع	منها 2021	المجموع	منها 2021	المجموع	منها 2021
00	00	00	00	00	00

### الإمكانات :

- لؤلؤة واحدة تتطور على طول واد الساورة الغنية بالتراث المادية وغير المادية.
- إمكانات تطوير التنمية الزراعية
- الموقع الجغرافي الاستراتيجي، مما يتيح فرصاً لتطوير أنشطة الخدمات (مدن التتابع).
- بنية تحتية جديدة وإطار حضري متوسع
- موقع جغرافي مميز (على الحدود مع ولايتي تندوف وأدرار) يتيح لها فرص تطوير أنشطة الخدمات (مدن التتابع، المنصات اللوجستية، إلخ).
- وجود إمكانات كبيرة لتطوير الزراعة وتربية المواشي: ولا سيما المحاصيل المبكرة (البطيخ الأحمر والبطيخ الأصفر)، وتربية الفينيقات، وتربية الإبل والماعز، والمحاصيل الجديدة مثل المورينجا وزراعة الحبوب للتسويق الداخلي والخارجي.
- وجود موارد تعدينية هامة (الكاولين والباريت والمنغنيز وغيرها)
- التراث المادي "القصر والفجارات ومواقع ما قبل التاريخ" وغير المادي "الخصوصية الثقافية لتبليبة تشكل رصيذا سياحيا قويا.

- إمكانية تطوير صناعة الأغذية الزراعية "التعبئة" حول التمور
- الموارد المائية:

#### الإمكانات المائية

المجموع التدفق (لتر/ثانية)	سدود		منايع		آبار		آبار ارتوازية	
	التدفق (لتر/ثانية)	العدد	التدفق (لتر/ثانية)	العدد	التدفق (لتر/ثانية)	العدد	التدفق (لتر/ثانية)	العدد
14	0	0	0	0	14	9	0	0

#### نسبة الرضا عن احتياجات في المياه

نسبة الرضا (%)	إمدادات المياه ل / ي / ساكن		الاحتياجات النظرية الحالية (م <sup>3</sup> /ي)	نسبة الخسارة (%)	حجم العرض (م <sup>3</sup> /ي)	الإنتاج (م <sup>3</sup> /ي)
	حقيقي	نظري				
51	77	150	386	3	196	202

#### الاحتياجات المائية حسب القطاع

الاحتياجات (هـمومتر <sup>3</sup> /سنة) (hm <sup>3</sup> /An)					الإمدادات (ل / ي / ساكن)	السكان 2011
المجموع	التجارة	الحرف / الصناعة الصغيرة	الإدارة	المياه المنزلية		
0,141	0,001	0,001	0,001	0,138	150	2518

#### الإمكانات الزراعية

#### الزراعة

35,00	زراعة الحبوب	261500,00	إجمالي المساحة الزراعية (ST)
10,00	محاصيل الخضر	721,00	المساحة الزراعية المفيدة (SAU)
	محاصيل أخرى		المساحة الزراعية المفيدة (SAU) / إجمالي المساحة الزراعية (ST) %
	قطيع الإبل	344,00	المساحة الزراعية المفيدة (SAU) المروية
997,00	قطيع الأغنام		المروية SUA / المساحة الزراعية المفيدة (SAU) المروية / المساحة الزراعية المفيدة (SAU) %
997,00	قطيع الماعز	1 400,00	أراضي المراعي
	قطيع الأبقار	257699,00	أراضي غير منتجة
	تربية الدواجن و منتجات أخرى	1 720,00	الأراضي الزراعية غير المنتجة (هكتار)
	إنتاج الحبوب		المساحة الغابية
160,00 2	إنتاج الخضر	344,00	مساحة بساتين النخيل
14500,00	إنتاج التمور		عدد نخيل التمر
			زراعة الزيتون

التوزيع العام للأراضي

إجمالي المساحة (هكتار)	الأراضي غير المنتجة المخصصة للزراعة (هكتار)	الأراضي المستخدمة للزراعة (هكتار)	الأراضي الزراعية غير المنتجة (هكتار)	المراعي (هكتار)	المساحة الزراعية المفيدة (هكتار)	بما في ذلك المساحة الزراعية المفيدة (SAU) المروية (هكتار)
26150 0	257699	3801	1720	1400	721	344

البلدية	المساحة الزراعية المفيدة (SAU) الإجمالي	المساحة الزراعية المفيدة (SAU) المروية
بني يخلف	394	314

توزيع أراضي APFA - محيط التطوير

عدد المحيطات	المساحات المحددة (هكتار)	المساحات المخصصة (هكتار)	المساحات المعززة (هكتار)	المساحات المنتجة (هكتار)	عدد المستفيدين
2	150	90	20	30	45

التنمية خارج الحدود

المساحات المخصصة (هكتار)	المساحات المعززة (هكتار)	المساحات المنتجة (هكتار)	عدد المستفيدين
930	197	190	98

قطاعات النبات: المساحة والإنتاج

نخيل التمر		البطاطس		البصل		الثوم		الحبوب
المساحة	الإنتاج	المساحة	الإنتاج	المساحة	الإنتاج	المساحة	الإنتاج	المساحة المزروعة 2023/2022
344	14500	6	1200	4	960	0	0	35

الإنتاج الحيواني (الموظفون)

الأغنام (رؤوس)		الأبقار (رؤوس)		الماعز (رؤوس)		الدجاج البياض 3*10	الدجاج اللاحم 3*10	الديوك الرومية 3*10	خلايا النحل (العدد) المجموع
المجموع	النعاج	المجموع	البقرات	المجموع	العنزات	المجموع	المجموع	النعاج	
997	890	13	6	343	274	0	0	0	0

المناجم والصناعة: الإمكانيات في:

- الحجر والرمل
- الفخار

الصناعة:

توزيع الصناعة الصغيرة والمتوسطة والمؤسسات الصغيرة والمتوسطة حسب البلدية

البناء والأشغال العمومية	النقل	الأغذية الزراعية	المجموع
18	01	01	20

## السياحة:

- إمكانات سياحية هامة: سياحة الواحات، والسياحة الثقافية والدينية

## إمكانات هامة

- سبخة كرزاز، سبخة الملاح أو نشيحاء، هي سهل مالح شاسع (سبخة جزائرية). هذه المساحة من الملح، هي بقايا بحيرة مائية جافة في الوادي.
- تقع بحيرة على بعد 120 كلم جنوب غرب بني عباس قرب كرزاز في ولاية بشار (منطقة الساور).
- أعجوبة وسط الصحراء، تضم آلاف الطيور المهاجرة، والتي يبلغ عددها حوالي عشرين نوعاً.
- القصور
- الكثبان الرملية

## المهارات الحرفية

- النسيج – المنسوجات التقليدية – الجلود – صناعة السلال
- منتجات فنية (وردة الرمل)

## التجارة

### توزيع التجار حسب قطاع النشاط (2022)

المجموع	تجارة						تقديم الخدمات		إنتاج حرفي		إنتاج صناعي	
	تجار التجزئة		تجار الجملة		المستوردين							
	PP	PM	PP	PM	PP	PM	PP	PM	PP	PM	PP	PM
51	28	0	0	0	0	0	16	0	0	0	06	01

## البنية التحتية الأساسية:

### شبكة الطرقات:

- إجمالي طول الشبكة: 24 كم
- الطريق الوطني: 21 كم – الطريق الولائي: 0 – الطريق البلدي: 03
- الممرات: 0 كم

### تحديد الشبكة الرئيسية حسب البلدية

إجمالي الشبكة (كم)	المسارات (كم)	طرق البلدية (كم)	طرق الولاية (كم)	الطرق الوطنية (كم)
24	00	3	00	21

### كثافة شبكة الطرق بولاية بشار

إجمالي الشبكة (*)	المساحة (كم <sup>2</sup> )	الكثافة بالكيلومتر (كم/كم <sup>2</sup> )
24	10520	1.0025

### خطوط نقل الركاب بين البلديات

رحيل	الوصول	الممرات	الطول (كم)	محطات التوقف
	بني يخلف	عبادلة	312	04

## شبكة الاتصالات:

- وكالة بريدية: 01

- بدالات هاتفية: السعة: 512
- الاتصال بالألياف الضوئية بنسبة 100%
- عدد المشتركين: 2,117

بدالات هاتفية:

العدد	المراكز الهاتفية		خطوط في الخدمة
	القدرة	التشبع (%)	
1	416	42.78	178

الاتصال بشبكة الإنترنت

معدات ADSL		
القدرة	عدد المشتركين	نسبة التشبع (%)
416	118	28.36

المصدر: مديرية البريد والاتصالات

البيئة :

- التفريغ الخاضع للرقابة: 1
- طن نفايات صلبة

تدريب الموارد البشرية

التعليم – التكوين:

- 3 مدارس ابتدائية (188 تلميذ)
- 1 متوسطة (249 طالبًا)

قضايا التنمية وآفاقها :

- المزيد من الدعم لحفر الآبار الارتوازية في إطار التطوير والتعزيز: التوجه نحو الدعم من خلال الترويج للطاقة الشمسية
- تشجيع الاستثمارات الكبيرة في التنمية المتوسطة والكبيرة الحجم
- مواصلة المساعدات والدعم في مجال فتح القصور والمدن الصغيرة
- تشجيع الاستثمار في المناجم والمحاجر
- نحو مشاريع منصة لوجستية
- تطوير الصناعة الحرفية
- تقريب الإدارة من المواطن
- توحيد الإجراءات وتسهيل الحصول على المساعدات (الشباك الواحد)
- مراجعة الشبكة الحضرية
- تعزيز قدرات الشباب والإطارات المحليين

ملاحظة أولية

يتم تقديم المقترحات المتعلقة بفرص الاستثمار الاقتصادي المحلي حسب قطاع النشاط، لتوجيه المستثمرين المحتملين.



هذه الدراسة بعنوان " الخريطة الإقليمية لفرص الاستثمار لبلديات ولاية بني عباس ". وتتمثل أهدافها في تزويد السلطات المحلية بأداة للمساعدة في اتخاذ القرار فيما يتعلق: - بتحديد فرص الاستثمار و - توجيه المروجين المهتمين بالاستثمار الاقتصادي المحلي. وسيعمل على تغذية قاعدة البيانات الإحصائية ورسم الخرائط التي ستكون متاحة بشكل ديناميكي للولاية وجميع البلديات.

وبالتالي فإن هذه الدراسة ليست دراسة تقنية، ولا خطة تطوير بلدية.

راجع الدراسات السابقة: مخطط تنمية الولاية (PAW - بشار)، مخطط تنمية وتخطيط المنطقة - ولاية بني عباس المنتدبة، SDAT، SEPT الجنوب الغربي، المخططات الرئيسية لمختلف القطاعات الخ.....

### 3.7.2. بعض الفرص المتاحة لتعزيز الاستثمار الاقتصادي المحلي

فرص الاستثمار	القطاع - مجالات النشاط
<ul style="list-style-type: none"> <li>زراعة النخيل - تأهيل بساتين النخيل في المنطقة (اقتلاع النباتات القديمة وإعادة زراعتها)</li> <li>إنشاء وتوسيع المناطق الزراعية (تطهير ثلاث مناطق تنموية بمساحة 250 هكتار.</li> <li>المحاصيل المحتملة هي التمور والحبوب)</li> <li>ادخال الري الحديث للمحاصيل</li> <li>التطورات المستمدة من المنتجات الزراعية</li> <li>إنشاء مركز الإرشاد الفلاحي</li> <li>الاستثمار في الأنشطة المكملة للزراعة</li> </ul>	<b>الفلاحة</b>
<ul style="list-style-type: none"> <li>تطوير تربية الإبل</li> <li>انشاء مجمع لتربية الدواجن</li> <li>تنمية تربية النحل</li> <li>مراكز إنتاج واستئساخ اللحوم الحمراء</li> <li>تسمين الأبقار والأغنام</li> </ul>	<b>التربية</b>
<ul style="list-style-type: none"> <li>ذبح وتسويق اللحوم</li> <li>جمع منتجات مزرعة الدواجن</li> <li>جمع وتعبئة المنتجات المحلية</li> <li>تعبئة اللحوم الحمراء</li> <li>التعبئة والتعليق البارد وتخزين الفواكه والخضروات</li> <li>التعبئة والتعليق البارد وتخزين التمور</li> <li>حفظ وتجهيز التمور</li> <li>انتاج أعلاف الماشية</li> <li>إنتاج البذور والنباتات</li> <li>إنتاج البذور والفواكه والخضروات (التجفيف والتعبئة)</li> <li>ترويج المنتجات المحلية</li> <li>وحدات معالجة المخلفات العضوية والمواد المعدنية من حيوانات المزرعة</li> <li>دعم مشاريع الترويج للمنتجات المحلية من خلال تفضيل السلالات والأصناف المحلية</li> </ul>	<b>تثمين المنتجات الزراعية</b>
<ul style="list-style-type: none"> <li>شركة توريد المدخلات الزراعية</li> <li>مكتب الدراسات الزراعية</li> <li>شركة الهندسة الريفية والأعمال الزراعية</li> <li>الشركات الناشئة لدعم الزراعة العضوية والمستدامة</li> <li>النقل الريفي</li> </ul>	<b>الخدمات الزراعية</b>
<ul style="list-style-type: none"> <li>إعادة التشجير باستخدام الأنواع المتكيفة</li> </ul>	<b>الغابات</b>

صيد الأسماك وتربية الأحياء المائية	<ul style="list-style-type: none"> <li>تطوير نظام aouoiponisc (نظام يجمع بين زراعة النباتات وتربية الأسماك بطريقة تكافلية).</li> </ul>
الطاقة المتجددة	<ul style="list-style-type: none"> <li>تسويق وتركيب وخدمة ما بعد البيع للألواح الشمسية.</li> </ul>
البيئة	<ul style="list-style-type: none"> <li>انشاء مجمع تفريغ خاضع للرقابة</li> <li>استعادة وإعادة تدوير نفايات الورق لصناعة الورق المعاد تدويره</li> <li>تحويل النفايات العضوية إلى منتجات تسميد حيوي (الأسمدة الطبيعية)</li> <li>استخلاص ومعالجة سماد الدواجن</li> </ul>

<ul style="list-style-type: none"> <li>▪ حفظ وتجهيز التمور</li> <li>▪ تطوير الصناعات الباردة: مخازن التبريد، تركيب التجميد، التجميد العميق</li> <li>▪ تصنيع المعدات الزراعية والهيدروليكية</li> <li>▪ صناعة الأدوات الصحية وأدوات المائدة والطوب الحراري وبلاط خزفي</li> <li>▪ تصنيع مواد التعبئة والتغليف ومواد التعبئة والتغليف البلاستيك والورق</li> <li>▪ شركة إنتاج أعلاف الماشية</li> <li>▪ إنشاء مخازن التبريد وغرف التبريد</li> <li>▪ صناعة العصير المركز</li> <li>▪ صناعة الطوب والبلاط الطيني</li> <li>▪ صناعة الفخار والطوب والبلاط</li> <li>▪ صناعة منتجات التنظيف المنزلية بما في ذلك منتجات التبييض والشموع</li> <li>▪ والملمعات والملمعات والمطهرات</li> <li>▪ إنشاء العبوات</li> <li>▪ صناعة الأسمنت من الحجر الجيري والطين</li> <li>▪ إنشاء الجص</li> <li>▪ إنشاء منصة لوجستية باردة ومجمدة وعميقة التجميد لتأمين المنتجات والحفاظ عليها</li> <li>▪ صناعة عجينة الورق والكرتون</li> <li>▪ إنتاج المياه المعدنية</li> <li>▪ تحويل الخشب والفلين والورق</li> <li>▪ إنشاء وحدات معالجة وتحويل النباتات العطرية المستخدمة في صناعة مستحضرات التجميل</li> <li>▪ صيانة المواد والمعدات الزراعية</li> <li>▪ معالجة التمور</li> <li>▪ تجهيز الخضار والفواكه</li> <li>▪ العمل بالبيزور والدقيق: - صناعة العجائن ومشتقاتها</li> </ul>	<p><b>الصناعة</b></p>
<ul style="list-style-type: none"> <li>▪ استغلال الرمل والحصى</li> <li>▪ إنشاء طوب الواجهات والطوب الخزفي الصلب،</li> <li>▪ إنشاء منتجات الطين للديكور</li> <li>▪ إنتاج الركام لتسوية الطرق</li> <li>▪ إنتاج المنتجات الحرارية السيليكية</li> <li>▪ إنتاج الرمال للبناء</li> </ul>	<p><b>المناجم والمحاجر</b></p>
<ul style="list-style-type: none"> <li>▪ الترويج السياحي للقصور (التثبيت السكاني).</li> <li>▪ وكالات السفر / الشركات الناشئة لتسويق المنتجات السياحية</li> <li>▪ تطوير قرى العطلات في ZEST</li> <li>▪ تطوير المخيمات والمساكن</li> <li>▪ المناظر الطبيعية والمواقع ذات المناظر الخلابة</li> <li>▪ تطوير وتشغيل الفضاء الترفيهي</li> <li>▪ معدات الامتياز والترفيه الخفيفة في ZEST</li> <li>▪ إنشاء وسائل نقل مخصصة للمواقع السياحية</li> <li>▪ إنشاء معسكرات خارجية</li> <li>▪ إنشاء حلبة سباق سيارات الدفع الرباعي والرباعية</li> <li>▪ إنشاء مدن الملاهي (أكوا بارك) ومناطق اللعب والترفيه</li> <li>▪ إنشاء القرى السياحية الصحراوية</li> <li>▪ تطوير المبيت في منزل المضيف</li> <li>▪ تنمية السياحة البيئية</li> <li>▪ تطوير الدوائر السياحية. البيئية والاستكشافية والثقافية</li> <li>▪ مدينة ملاهي صغيرة ومناطق اللعب والترفيه</li> <li>▪ إنشاء المرحلات على الطرق</li> <li>▪ إنشاء المطاعم</li> </ul>	<p><b>السياحة والحرف اليدوية</b></p>

	<ul style="list-style-type: none"> <li>▪ إنشاء قرية سياحية متكاملة مع البيئة</li> <li>▪ إنشاء وتشغيل حمامات السباحة المحلية</li> <li>▪ ترميم المواقع الأثرية والتاريخية</li> <li>▪ ترميم وتأهيل المباني (القصبة والمباني القديمة)</li> <li>▪ العناصر الزخرفية</li> <li>▪ صناعة الملابس والتطريز التقليدي</li> <li>▪ تطوير النسيج والنسيج المحلي</li> <li>▪ تطوير صناعة السلال والأعمال الخشبية</li> <li>▪ تطوير المنتجات الجلدية</li> <li>▪ استخدام سعف النخيل في صناعة السلال والحصير وجميع أنواع المصنوعات من الخوص</li> <li>▪ إنتاج المعكرونة والكعك التقليدية</li> <li>▪ إنشاء صالة عرض وبيع المنتجات الحرفية</li> </ul>
التجارة	<ul style="list-style-type: none"> <li>▪ إنشاء سوق محلية مغطاة</li> <li>▪ إنشاء سوق أسبوعي للجملة</li> <li>▪ إنشاء غرف تبريد</li> <li>▪ مستودعات لتخزين وتوزيع المنتجات الغذائية.</li> </ul>
الخدمات	<ul style="list-style-type: none"> <li>▪ إنشاء وكالة التأمين</li> <li>▪ خدمة الدراسات والمشورة والخبرة المساعدة</li> <li>▪ خدمات تكنولوجيا المعلومات: المساعدة الفنية والدراسات وهندسة تكنولوجيا المعلومات</li> <li>▪ تأجير الشركة/الشركة الناشئة لمعدات النقل البيئي (الدراجات المختلفة، وما إلى ذلك) ومعدات المشي لمسافات طويلة والترفيه</li> </ul>
الصحة	<ul style="list-style-type: none"> <li>▪ مكاتب شبه طبية</li> <li>▪ إنشاء المؤسسات الصحية المتخصصة (العيادات)</li> <li>▪ إنشاء مراكز الأشعة والتصوير الطبي وغسيل الكلى</li> <li>▪ إنشاء مختبرات التحاليل الطبية وشبه الطبية</li> <li>▪ شركات الخدمات المتخصصة في النقل الطبي</li> <li>▪ الشركات/الشركات الناشئة التي تقدم المساعدة والدعم للمرضى والمعاقين في المنزل وفي المرافق الصحية.</li> </ul>
النقل	<ul style="list-style-type: none"> <li>▪ إنشاء محطة متعددة الخدمات والترحيل</li> <li>▪ تشغيل خط نقل الركاب البري</li> </ul>

## 8.2. الفرص المتاحة للاستثمار الاقتصادي في بلدية قصابي

### 1.8.2. الإطار العام



قصابي بلدية جميلة ذات مناظر طبيعية متنوعة (بستان نخيل،

قصر، أراضي زراعية)،

الرمز الجغرافي : 5209

طابع البلدية: ريفة

التضاريس : الصحراء – الكثبان الرملية

التحديد الجغرافي :  $29^{\circ}05'52''$  شمالاً،  $0^{\circ}58'48''$  غرباً

المساحة (كم<sup>2</sup>) : 2.220

عدد السكان (التقدير في نهاية عام 2021): 4,130 نسمة.

الكثافة السكانية : 1.86 هكتار/كم<sup>2</sup>

نسبة التشغيل : 70% - نسبة البطالة: 30%

تقنيات البنية التحتية :

- نسبة التوصيل بشبكة الكهرباء (%): 98.15
- نسبة التوصيل بشبكة المياه الصالحة للشرب (%): 98
- نسبة التوصيل بشبكة الصرف الصحي (%): 95

إمكانية الوصول:

- الطريق الوطني رقم 11
- إجمالي طول الشبكة: 24 كم
- الطريق الوطني: 21 كم - الطريق الولائي: 0 الطريق البلدي: 03
- المسارات: 0 كم

ترسيم الحدود:

- من الشمال : اولاد خضير
- من الجنوب: تسابيت (ولاية أدرار)
- من الشرق: تالمين (ولاية أدرار)
- من الغرب: تيمودي

المهن الرئيسية : الزراعة، السياحة، الصناعة، البناء، المناجم

الاتصالات:

- الهاتف: 10-53-28-049
- الفاكس : -
- البريد الإلكتروني :

## 2.8.2. محددات التنمية الاقتصادية المحلية

### ● اعتبارات عامة

- من حيث " مجالات للتطوير «، تهتم البلدية بأنظمة المزايا المخصصة للاستثمار (المشاريع الاستثمارية المستفيدة من الإعفاء والتخفيض الضريبي).
- التوجهات التخطيطية والتطويرية التي احتفظت بها خطة التنمية الولائية لنهضة الاقتصاد : تطوير الزراعة في المناطق المحيطة بالمدن.
- توجهات المخطط الشامل للتنمية السياحية لولاية بشار: بلدية مدمجة في المركز السياحي

### ● ديناميات الاستثمار المحلي

وضع العمالة في نهاية عام 2022

السكان الناشطون (نسمة)	السكان المشغولون (نسمة)	البطالون (نسمة)	نسبة النشاط (%)	نسبة التشغيل (%)	السكان الناشطون (نسمة)
قصابي	954	1174	420	20,80	25,59
المنطقة الإجمالية	29697	23495	9393	45,27	37,23

توزيع السكان العاملين حسب قطاعات النشاط

الفلاحة	السياحة-الحرف اليدوية	الصناعة	البناء والأشغال العمومية	التجارة والخدمات	الإدارة	النقل	آخر	الفلاحة
قصابي	416	19	0	184	154	176	03	45
المنطقة الإجمالية	449,00 5	511,00	275,00	3064,00	4627,00	858,00 5	77,00	2230,00

المصدر: DPSB ولاية بني عباس 2022

### التوظيف وإنشاء الأعمال:

ANAE EX ANSEJ الميزانية العمومية: 2021-2020-2019

عدد الملفات المقدمة		عدد الملفات المقبولة		عدد الملفات الممولة	
بما في ذلك	المجموع	بما في ذلك	المجموع	بما في ذلك	المجموع
2021	02	2021	02	2021	01
00	00	00	00	01	01

عدد المنشآت الصغيرة التي دخلت حيز التشغيل حسب قطاع النشاط

الفلاحة		الصناعة		التجارة - الخدمات		السياحة-الحرف اليدوية		النقل		البناء الاشغال العمومية	
المجموع	منها 2021	المجموع	منها 2021	المجموع	منها 2021	المجموع	منها 2021	المجموع	منها 2021	المجموع	منها 2021
0	0	0	0	1	1	0	0	0	0	0	0

عدد الوظائف التي تم خلقها

البناء الإجمالي		النقل		السياحة-الحرف اليدوية		التجارة - الخدمات		الصناعة		الزراعة	
بما في ذلك	المجموع	بما في ذلك	المجموع	بما في ذلك	المجموع	بما في ذلك	المجموع	بما في ذلك	المجموع	بما في ذلك	المجموع
2021	2021	2021	2021	2021	2021	2021	2021	2021	2021	2021	2021
0	0	0	0	0	0	2	2	0	0	0	0

الإمكانات :

- واحة صغيرة تتطور على طول واد الساورنة الغنية بالتراث المادي وغير المادي.
- إمكانات تطوير التنمية الزراعية
- وجود إمكانات كبيرة لتطوير الزراعة وتربية الماشية: ولا سيما المحاصيل المبكرة (البطيخ الأحمر والبطيخ الأصفر)، وتربية الفينيقات، وتربية الإبل والماعز، والمحاصيل الجديدة مثل المورينجا وزراعة الحبوب للتسويق الداخلي والخارجي.
- التراث المادي "القصور والمساجد" وغير المادي

إمكانات المياه:

إمكانات المياه

المجموع	سدود		منبع		بئر		بئر ارتوازي	
	التدفق (لتر/ثانية)	العدد	التدفق (لتر/ثانية)	العدد	التدفق (لتر/ثانية)	العدد	التدفق (لتر/ثانية)	العدد
22	0	0	0	0	22	11	0	0

معدل الرضا عن احتياجات المياه الصالحة للشرب

معدل الرضا (%)	إمدادات المياه ل / ي / ساكن		الاحتياجات النظرية الحالية (م <sup>3</sup> /ي)	معدل الخسارة (%)	حجم العرض (م <sup>3</sup> /ي)	الإنتاج (م <sup>3</sup> /ي)
	حقيقي	نظري				
66	99	150	516	2	339	346

الاحتياجات المائية حسب القطاع

الاحتياجات (هـمتر <sup>3</sup> /سنة) (An <sup>3</sup> /hm)					إمداد (ل/ي/ ساكن)	السكان 2011
المجموع	التجارة	الحرف/ الصناعية الصغيرة	الإدارة	المياه المنزلية		
0,188	0,001	0,001	0,002	0,184	150	3369

أ. الإمكانات الزراعية

## الزراعة

35,00	زراعة الحبوب	261500,00	إجمالي المساحة الزراعية (ST)
10,00	محاصيل الخضر	721,00	المساحة الزراعية المفيدة (SAU)
	محاصيل أخرى		المساحة الزراعية المفيدة (SAU) إجمالي المساحة الزراعية (ST) %
	قطيع الإبل	344,00	المساحة الزراعية المفيدة (SAU) المروية
997,00	قطيع الأغنام		المساحة الزراعية المفيدة (SAU) المروية /المساحة الزراعية المفيدة (SAU) %
997,00	قطيع الماعز	400,00 1	المراعي
	قطيع البقر	257699,00	أراضي غير منتجة
	تربية الدواجن وغيرها	720,00 1	الأراضي الزراعية غير المنتجة (هكتار)
	إنتاج الحبوب		المساحات الغابية
160,00 2	إنتاج الخضر	344,00	مساحات النخيل
14500,00	إنتاج التمور		عدد نخيل التمر
			زراعة الزيتون

## التوزيع العام للأراضي

بما في ذلك المساحة الزراعية المفيدة (SAU) المروية. (هكتار)	المساحة الزراعية المفيدة (SAU) (هكتار)	المراعي (هكتار)	الأراضي الزراعية غير المنتجة (هكتار)	الأراضي المستخدمة للزراعة (هكتار)	الأراضي غير المنتجة غير المخصصة للزراعة (هكتار)	المساحة الإجمالية (هكتار)
523	887	200	826	1914	220086	222000

المساحة الزراعية المفيدة (SAU) المروية	المساحة الزراعية المفيدة (SAU) الإجمالي
932	1063

## التنمية خارج الحدود

عدد المستفيدين	المساحات الإنتاجية (هكتار)	المناطق الموضوعة في القيمة (هكتار)	المناطق المخصصة (هكتار)
120	311	325	332



قطاعات النبات: المساحة والإنتاج.

الحبوب	الثوم		البصل		البطاطس		نخيل التمر	
المساحة المزروعة 2023/2022	الانتاج	المساحة	الانتاج	المساحة	الانتاج	المساحة	الانتاج	المساحة
48	108	4	1440	6	800	4	13346	370

الإنتاج الحيواني (الموظفون)

الغنم (الرؤوس)		الماشية (الرؤوس) الألبان		الماعز (الرؤوس)	
المجموع	النعاج	المجموع	الأبقار	المجموع	الماعز
3315	2439	5	1	1426	986

ب. المناجم والصناعة: المحتملة في: في الحجر والرمل والطين

الصناعة

توزيع الصناعات الصغيرة والمتوسطة والمؤسسات الصغيرة والمتوسطة

المجموع	الخدمات المقدمة للمنشآت الجماعية	البناء والأشغال العامة
16	01	15

ج. السياحة : إمكانات سياحية هامة: سياحة الواحات، والسياحة الثقافية والدينية

إمكانات كبيرة:

- أعجوبة وسط الصحراء، تضم آلاف الطيور المهاجرة، والتي يبلغ عددها حوالي عشرين نوعاً.
- القصور
- الكتبان الرملية

الحرف: النسيج - المنسوجات التقليدية - الجلود والجلود - السلال، المنتجات الفنية (وردة الرمل)

## د. التجارة

توزيع التجار حسب قطاع النشاط (2022) :

المجموع	التجارة						الخدمات		الإنتاج الحرفي		الإنتاج الصناعي	
	تجار التجزئة		تجار الجملة		المستوردين							
	PP	PM	PF	PM	PP	PM	PF	PM	PF	PM	PF	PM
68	40	01	00	00	00	00	16	00	00	00	11	00

البنية التحتية الأساسية:

شبكة الطرق:

- إجمالي طول الشبكة: 24 كم
- الطريق الوطني : 21 كم - الطريق الولائي : 0 الطريق البلدي : 03
- المسارات: 0 كم

شبكة الاتصالات:

- وكالة بريدية: 01
- بدالات هاتفية: السعة: 432
- الاتصال بالألياف الضوئية بنسبة 100%
- 123 مشترك

بدالات هاتفية:

خطوط في الخدمة	المركزية		
	التشبع (%)	قدرة	العدد
123	28.47	432	1

الاتصال بشبكة الإنترنت

معدات ADSL		
معدل التشبع (%)	عدد المشتركين	قدرة
15.74%	68	432

المصدر: مديرية البريد والاتصالات (بني عباس).

● البيئة :

- التفريغ الخاضع للرقابة: 1
- 2 طن نفايات صلبة

تدريب الموارد البشرية

التعليم – التكوين:

- 6 مدارس ابتدائية (419 تلميذ)
- 1 متوسطة (428 تلميذ)



### قضايا التنمية وآفاقها:

- المزيد من الدعم لحفر الآبار الإرتوازية كجزء من التطوير: التوجه نحو الدعم من خلال الترويج للطاقة الشمسية
- تشجيع الاستثمارات الكبيرة في التنمية المتوسطة والكبيرة الحجم
- مواصلة المساعدات والدعم في مجال فتح القصور والمدن الصغيرة
- تشجيع الاستثمار في المناجم والمحاجر
- نحو مشاريع منصة لوجستية
- تطوير الصناعة الحرفية
- تقريب الإدارة من المواطنين
- توحيد الإجراءات وتسهيل الحصول على المساعدات (الشباك الواحد)
- مراجعة الشبكة الحضرية
- تعزيز قدرات الشباب والإطارات المحليين

### ملاحظة أولية

يتم تقديم المقترحات المتعلقة بفرص الاستثمار الاقتصادي المحلي حسب قطاع النشاط، لتوجيه المستثمرين المحتملين.

هذه الدراسة بعنوان " الخريطة الترابية لفرص الاستثمار ببلديات ولاية بني عباس". وتتمثل أهدافها في تزويد السلطات المحلية بأداة للمساعدة في اتخاذ القرار فيما يتعلق بما يلي: - تحديد فرص الاستثمار و - توجيه المروجين المهتمين بالاستثمار الاقتصادي المحلي. وسيعمل على تغذية قاعدة البيانات الإحصائية ورسم الخرائط التي ستكون متاحة بشكل ديناميكي للولاية وجميع البلديات.

وبالتالي فإن هذه الدراسة ليست دراسة فنية، ولا خطة تطوير بلدية.

راجع الدراسات السابقة: مخطط تنمية الولاية (PAW – بشار)، مخطط تنمية وتخطيط المنطقة – ولاية بني عباس المنتدبة، SDAT، SEPT الجنوب الغربي، المخططات الرئيسية لمختلف القطاعات الخ.....

### 3.8.2. بعض الفرص المتاحة لتعزيز الاستثمار الاقتصادي المحلي

القطاع - مجالات النشاط	فرص الاستثمار
الفلاحة	<ul style="list-style-type: none"> <li>زراعة النخيل - تأهيل بساتين النخيل في المنطقة (اقتلاع النباتات القديمة وإعادة زراعتها)</li> <li>إنشاء وتوسيع المناطق الزراعية (تطهير ثلاث مناطق تنموية بمساحة 250 هكتار. المحاصيل المحتملة هي التمور والحبوب)</li> <li>إدخال الري الحديث للمحاصيل</li> <li>التطورات المستمدة من المنتجات الزراعية</li> <li>إنشاء مركز الإرشاد الزراعي</li> <li>الاستثمار في الأنشطة المكمل للزراعة</li> </ul>
تربية	<ul style="list-style-type: none"> <li>تطوير تربية الإبل</li> <li>تطوير مجمع الدواجن</li> <li>تنمية تربية النحل</li> <li>مراكز إنتاج واستنساخ اللحوم الحمراء</li> <li>تسمين الأبقار والأغنام</li> </ul>
تثمين المنتجات الزراعية	<ul style="list-style-type: none"> <li>ذبح وتسويق اللحوم</li> <li>مكتب التصميم الزراعي</li> <li>مجموعة من منتجات مزرعة الدواجن</li> <li>جمع وتعبئة المنتجات المحلية</li> <li>تعبئة اللحوم الحمراء</li> <li>التعبئة والتغليف البارد وتخزين الفواكه والخضروات</li> <li>التعبئة والتغليف البارد وتخزين التمور</li> <li>حفظ وتجهيز التمور</li> <li>إنشاء مسلخ ووحدة تخزين الدواجن</li> <li>إنتاج أعلاف الماشية</li> <li>إنتاج البذور والنباتات</li> <li>إنتاج البذور والفواكه والخضروات (التجفيف والتعبئة)</li> <li>ترويج المنتجات المحلية</li> <li>إنشاء وحدات معالجة المخلفات العضوية والمواد المعدنية من حيوانات المزرعة</li> <li>دعم مشاريع الترويج للمنتجات المحلية من خلال تفضيل السلالات والأصناف المحلية</li> </ul>
الخدمات الفلاحية	<ul style="list-style-type: none"> <li>شركة توريد المدخلات الزراعية</li> <li>مكتب الداسات الزراعية</li> <li>شركة الهندسة الريفية والأعمال الزراعية</li> <li>الشركات الناشئة لدعم الزراعة العضوية والمستدامة</li> <li>النقل الريفي</li> </ul>
الغابات	<ul style="list-style-type: none"> <li>إنشاء غابة للاسترخاء والترفيه</li> <li>إعادة التشجير باستخدام الأنواع المتكيفة</li> </ul>

<ul style="list-style-type: none"> <li>نقاط بيع لمنتجات صيد الأسماك</li> <li>تطوير نظام aquaponics (نظام يجمع بين زراعة النباتات وتربية الأسماك بطريقة تكافلية).</li> </ul>	صيد الأسماك وتربية الأحياء المائية
<ul style="list-style-type: none"> <li>تسويق وتركيب وخدمة ما بعد البيع للألواح الشمسية.</li> </ul>	الطاقة المتجددة
<ul style="list-style-type: none"> <li>قم بإجراء تفريغ متحكم فيه.</li> <li>تسميد النفايات المنزلية والنفايات الحضرية</li> <li>الدباغة (تجهيز جلود الحيوانات)</li> <li>تحويل النفايات العضوية إلى منتجات تسميد حيوي (الأسمدة الطبيعية)</li> <li>استخلاص ومعالجة سماد الدواجن ومعالجة سماد الدواجن</li> </ul>	البيئة
<ul style="list-style-type: none"> <li>حفظ وتجهيز التمور</li> <li>تطوير مواد البناء</li> <li>انشاء المعدات الزراعية والهيدروليكية</li> <li>شركة إنتاج المواد الغذائية</li> <li>صناعة الطوب والبلاط الطيني</li> <li>انشاء الماء الساخن والهيدروليكي</li> <li>صناعة الفخار والطوب والبلاط</li> <li>انشاء العيوات</li> <li>صناعة مواد البناء صناعة الزجاج</li> <li>على أساس الرمال</li> <li>صناعة الأسمنت من الحجر الجيري والطين</li> <li>انشاء الجص</li> <li>صناعة عجينة الورق والكرتون</li> <li>وحدات معالجة وتحويل النباتات العطرية المستخدمة في صناعة مستحضرات التجميل</li> <li>صيانة المواد والمعدات الزراعية</li> <li>معالجة التاريخ</li> <li>تجهيز الخضار والفواكه</li> <li>العمل بالبذور والدقيق: - صناعة المعكرونة ومشتقاتها</li> </ul>	الصناعة
<ul style="list-style-type: none"> <li>تعبين الرمل والحصى</li> <li>انشاء منتجات الطين للديكور</li> <li>إنتاج المنتجات الحرارية السيليكية</li> <li>إنتاج الرمال للبناء</li> </ul>	المناجم والمحاجر
<ul style="list-style-type: none"> <li>الترويج السياحي للقصور (التثبيث السكاني).</li> <li>وكالات السفر/ الشركات الناشئة لتسويق المنتجات السياحية</li> <li>تطوير المخيمات والمساكن</li> <li>المناظر الطبيعية والمواقع ذات المناظر الخلابة</li> <li>تطوير وتشغيل الفضاء الترفيهي</li> <li>إنشاء وسائل نقل متخصصة للمواقع السياحية</li> <li>إنشاء مخيم كامل</li> <li>إنشاء قرية سياحية صحراوية</li> <li>تطوير Gite في منزل المضيف</li> <li>تنمية السياحة البيئية</li> </ul>	السياحة والحرف اليدوية

<ul style="list-style-type: none"> <li>▪ تطوير الدوائر السياحية البيئية والاستكشافية والثقافية</li> <li>▪ مدينة ملاهي صغيرة ومناطق للعب والترفيه</li> <li>▪ إنشاء المرحلات على الطرق</li> <li>▪ إنشاء المطاعم</li> <li>▪ إنشاء قرية سياحية متكاملة مع البيئة</li> <li>▪ إنشاء وتشغيل حمامات السباحة المحلية</li> <li>▪ ترميم المواقع الأثرية والتاريخية</li> <li>▪ ترميم وتأهيل المباني (القصبة والمباني القديمة)</li> <li>▪ العناصر الزخرفية</li> <li>▪ صناعة الملابس والتطريز التقليدي</li> <li>▪ تطوير النسيج والنسيج المحلي</li> <li>▪ تطوير صناعة السلال والأعمال الخشبية</li> <li>▪ تطوير المنتجات الجلدية</li> <li>▪ استخدام سعف النخيل في صناعة السلال والحصير وجميع أنواع</li> <li>المصنوعات من الخوص. إنشاء المجوهرات.</li> <li>▪ إنتاج المعكرونة والكعك التقليدية</li> <li>▪ إنشاء صالة عرض وبيع المنتجات الحرفية</li> <li>▪ قطع وتجهيز حجر الزينة</li> </ul>	
<ul style="list-style-type: none"> <li>▪ إنشاء سوق محلية مغطاة</li> <li>▪ إنشاء سوق أسبوعي للجملة</li> <li>▪ مستودعات لتخزين وتوزيع المنتجات الغذائية.</li> </ul>	التجارة
<ul style="list-style-type: none"> <li>▪ خدمة الدراسات والمشورة والخبرة المساعدة</li> <li>▪ خدمات تكنولوجيا المعلومات: المساعدة الفنية والدراسات وهندسة</li> <li>تكنولوجيا المعلومات</li> <li>▪ تأجير الشركة/الشركة الناشئة لمعدات النقل البيئي (الدراجات المختلفة، وما إلى ذلك) ومعدات المشي لمسافات طويلة والترفيه</li> </ul>	الخدمات

<ul style="list-style-type: none"> <li>▪ مكاتب شبه طبية</li> <li>▪ إنشاء المؤسسات الصحية المتخصصة (العيادات)</li> <li>▪ شركات الخدمات المتخصصة في النقل الطبي</li> <li>▪ الشركات/الشركات الناشئة التي تقدم المساعدة والدعم للمرضى والمعاقين في المنزل وفي المرافق الصحية.</li> </ul>	الصحة
<ul style="list-style-type: none"> <li>▪ تشغيل خط نقل الركاب البري</li> </ul>	النقل



## 2. الفرص المتاحة للاستثمار الاقتصادي في بلدية تيمودي

### 1.10.2. الإطار العام



الرمز الجغرافي: 5203

طابع البلدية: ريفي

تضاريس : الهضاب والكثبان

المساحة : 6,175 كم<sup>2</sup>

عدد السكان (تقديرات نهاية عام 2020): 2,994 ساكن

الكثافة السكانية : 0.48 ساكن / كم<sup>2</sup>

تفاصيل الاتصال : 29° 19' 16" شمالاً، 1° 07' 48" غرباً

#### تقنيات البنية التحتية :

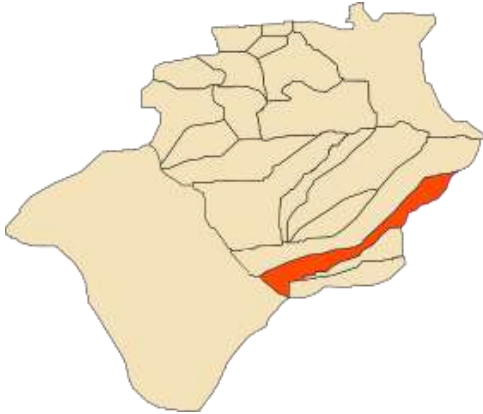
- نسبة التوصيل بشبكة الكهرباء (%): 86.04
- نسبة التوصيل بشبكة المياه الصالحة للشرب (%): 95.5
- نسبة التوصيل بشبكة الصرف الصحي (%): 96.60
- نسبة الربط بشبكة الانترنت (%):

#### الاتصالات

الهاتف: 049292005

الفاكس : 049 29 20 04

البريد الإلكتروني [Communitimoudi@yahoo.com](mailto:Communitimoudi@yahoo.com)



## 2.10.2. محددات التنمية الاقتصادية المحلية

- اعتبارات عامة
  - تحت " مجالات للتطوير "، تهتم البلدية بأنظمة المزايا المخصصة للاستثمار (المشاريع الاستثمارية المستفيدة من الإعفاء والتخفيض الضريبي).
  - التوجهات التخطيطية والتطويرية التي احتفظت بها خطة التنمية الولائية لنهضة الاقتصاد
- ديناميات الاستثمار المحلي

### جهاز أندي (ANDI)

المشاريع المعلنة خلال الفترة من 2020/01/01 إلى 2020/12/31

قطاع النشاط	عدد المشاريع	عدد مناصب الشغل	المبلغ (MDA)
الزراعة وصيد الأسماك والصيد والغابات وقطع الأشجار	2	20	308
الخدمات المقدمة للشركات	1	5	70

الجهاز	عدد الملفات المقدمة	عدد الملفات المحفوظة	عدد الملفات الممولة
CNAC	93	92	85
ANADE	587	387	232
ANGEM	34	32	13

### وضع العمالة في نهاية عام 2022

السكان الناشطون (نسمة)	السكان المشغولين (نسمة)	السكان البطالين (نسمة)	نسبة النشاط (%)	نسبة التشغيل (%)	معدل البطالة (%)
1749	1430	565	55,45	45,34	32,30

### توزيع السكان العاملين حسب قطاعات النشاط

الزراعة	السياحة- الحرف اليدوية	الصناعة	البناء والأشغال العمومية	التجارة والخدمات	الإدارة	النقل	آخر
520	22	0	221	276	175	04	39

المصدر: DPSB ولاية بني عباس 2022

### التوظيف وإنشاء الأعمال:

ANADE EX ANSEJ الميزانية العمومية: 2019-2020-2021

عدد الملفات المقدمة		عدد الملفات المقبولة		عدد الملفات الممولة	
بما في ذلك 2021	المجموع	بما في ذلك 2021	المجموع	بما في ذلك 2021	المجموع
00	01	00	00	00	00

عدد الوظائف التي تم خلقها

البناء الاشغال العمومية		النقل		السياحة-الحرف اليدوية		التجارة - الخدمات		الصناعة		الفلاحة	
2021	المجموع	2021	المجموع	2021	المجموع	2021	المجموع	2021	المجموع	2021	المجموع
0	0	0	0	0	0	0	0	0	0	0	0

الإمكانات :

- أولوة واحة تتطور على طول واد الساوره المليئة بالتراث المادي وغير المادي الغني.
- إمكانيات تطوير التنمية الزراعية
- موقع جغرافي مميز (على الحدود مع ولايتي تندوف وأدرار) يتيح لها فرص تطوير الأنشطة الخدمية (المدن المتناحرة، المنصات اللوجستية، إلخ).
- بنية تحتية جديدة وإطار حضري متوسع
- وجود إمكانيات كبيرة لتطوير الزراعة وتربية المواشي: خاصة المحاصيل المبكرة (البطيخ الأحمر والبطيخ الأصفر)، وتربية الفينيقيات، وتربية الإبل والماعز، والمحاصيل الجديدة مثل المورينجا وزراعة الحبوب للتسويق الداخلي والخارجي.
- وجود موارد منجمية كبيرة (الكاولين والباريت والمنغنيز وغيرها)
- التراث المادي "القصر والفجارات ومواقع ما قبل التاريخ" وغير المادي "الخصوصية الثقافية لتبليطة تشكل رصيذا سياحيا قويا.
- إمكانية تطوير صناعة الأغذية الزراعية "التعبئة" حول التمور

إمكانات المياه

إمكانات المياه

بئر ارتوازي	السدود		المنايع		ابار		بئر ارتوازي	
	تدفق(ل/ث)	عدد	تدفق(ل/ث)	عدد	تدفق(ل/ث)	عدد	تدفق(ل/ث)	عدد
16	0	0	0	0	12	6	0	0

معدل الرضا عن احتياجات المياه الصالحة للشرب

معدل الرضا (%)	إمدادات المياه ل / ي / ساكن		الاحتياجات النظرية الحالية (م <sup>3</sup> /ي)	معدل الخسارة (%)	حجم العرض (م <sup>3</sup> /ي)	الإنتاج (م <sup>3</sup> /ي)
	الحقيقي	النظري				
59	88	150	383	3	223	230

الاحتياجات المائية حسب القطاع

الاحتياجات (هكتومتر <sup>3</sup> /سنة/)					إمداد (ل / ي / ساكن)	السكان 2011
المجموع	المياه المنزلية	المياه المنزلية	المياه المنزلية	المياه المنزلية		
0,138	0,001	0,001	0,001	0,136	150	2475

## الإمكانات الزراعية

## الزراعة

48,50	زراعة الحبوب	617500,00	إجمالي المساحة الزراعية (ST)
30,00	محاصيل الخضر	450,00	المساحة الزراعية المفيدة (SAU)
	محاصيل أخرى		المساحة الزراعية المفيدة (SAU) إجمالي المساحة الزراعية (ST) %
	قطيع الإبل	280,00	المساحة الزراعية المفيدة (SAU) المروية
213,00 1	قطيع الأغنام		المساحة الزراعية المفيدة (SAU) المروية / المساحة الزراعية المفيدة (SAU) %
771,00	قطيع الماعز	1000,00	المراعي
	قطيع البقر	614290,00	أراضي غير منتجة
	تربية الدواجن وغيرها	800,00 1	الأراضي الزراعية غير المنتجة (هكتار)
	إنتاج الحبوب		المساحات الغابية
978,00 5	إنتاج الخضر	295,00	مساحات النخيل
19850,00	إنتاج التمور		عدد نخيل التمر
			زراعة الزيتون

## التوزيع العام للأراضي

بما في ذلك المساحة الزراعية المفيدة (SAU) المروية. (هكتار)	المساحة الزراعية المفيدة (SAU) (هكتار)	المراعي (هكتار)	الأراضي الزراعية غير المنتجة (هكتار)	الأراضي المستخدمة للزراعة (هكتار)	الأراضي غير المنتجة غير المخصصة للزراعة (هكتار)	المساحة الإجمالية (هكتار)
280	450	1000	1800	3210	614290	617500

المساحة الزراعية المفيدة المروية (SAU)	المساحة الزراعية المفيدة (SAU) الإجمالي
366	571

توزيع أراضي APFA - محيط التطوير

عدد المحيطات	المناطق المحددة (هكتار)	المناطق المخصصة (هكتار)	المناطق المطورة (هكتار)	المساحات الإنتاجية (هكتار)	عدد المستفيدين
4	260	58	16	10	29

المصدر: 2012 DSA

التنمية خارج الحدود

المناطق المخصصة (هكتار)	المناطق الموضوعة في القيمة (هكتار)	المساحات الإنتاجية (هكتار)	عدد المستفيدين
100	99	87	41

قطاعات النبات: المساحة والإنتاج.

نخيل التمر		البطاطس		البصل		الثوم		نخيل التمر
المساحة	الإنتاج	المساحة	الإنتاج	المساحة	الإنتاج	المساحة	الإنتاج	المساحة المزروعة
295	19850	5.5	940	20	4930	4	108	2023/2022
27								

الإنتاج الحيواني (الموظفون)

غنم (رؤساء)		البقر (رؤوس) الحلوب		الماعز (رؤوس)		دجاج البيض	دجاج اللحم	الديك الرومي	خلية النحل
المجموع	النعجات	المجموع	البقرات	المجموع	الغنزات	المجموع	103	103	المجموع
1213	752	0	0	771	504	0	0	0	0

المناجم والصناعة: إمكانات في:

- الحجر والرمل
- الفخار

توزيع الشركات الصغيرة والمتوسطة والشركات الصغيرة والمتوسطة

البناء والأشغال العمومية	المجموع
18	18

السياحة: إمكانات سياحية هامة: سياحة الواحات، والسياحة الثقافية والدينية

إمكانات كبيرة:

- أعجوبة وسط الصحراء، تضم آلاف الطيور المهاجرة، والتي يبلغ عددها حوالي عشرين نوعًا.
- القصور
- الكتبان الرملية

الحرف: النسيج - المنسوجات التقليدية - الجلود والجلود - صناعة السلال، المنتجات الفنية (وردة الرمل)

## التجارة

توزيع التجار حسب قطاع النشاط (2022):

المجموع	التجارة						الخدمات		الإنتاج الحرفي		الإنتاج الصناعي	
	تجار التجزئة		تجار الجملة		المستوردين							
	PP	PM	PP	PM	PP	PM	PP	PM	PP	PM	PP	PM
32	00	09	00	00	07	00	07	00	00	00	09	00

\ البنية التحتية الأساسية:

شبكة الطرقات:

- إجمالي طول الشبكة: 50.2 كم
- الطريق الوطني: 18 كم - الطريق الولائي: 0 الطريق البلدي: 24,5
- الممرات: 08 كم

تحديد الشبكة الرئيسية من قبل البلدية

إجمالي الشبكة (كم)	المسارات (كم)	الطريق البلدي (كم)	الطريق الولائي (كم)	الطريق الوطني (كم)
200+50	08	200+24	00	18

الكثافة المجتمعية لشبكة الطرق بولاية بشار

إجمالي الشبكة (*)	المساحة (كم <sup>2</sup> )	الكثافة بالكيلومتر (كم/كم <sup>2</sup> )
200+42	6175	1.0107

شبكة الاتصالات:

- 1 وكالة بريدية
- بدالات: السعة: 480
- واتصال ألياف ضوئية بنسبة 100%
- 198 مشترك

بدالات هاتفية:

عدد الخطوط في الخدمة	مقسّمات هاتفية		
	التشبع (%)	القدرة	العدد
198	41.25	480	1

الاتصال بشبكة الإنترنت

معدات ADSL		
القدرة	عدد المشتركين	معدل التشبع (%)
480	142	29.58

المصدر: مديرية البريد والاتصالات (بني عباس)

البيئة:

- 1 موقع التفريغ الخاضع للرقابة

- 2.5 طن من النفايات الصلبة

#### دريب الموارد البشرية

التعليم – التكوين:

- 3 مدارس ابتدائية (288 تلميذ)

- 1 متوسطة (228 تلميذا)

- 1 ملحق لمركز التكوين المهني والتمهين CFPA

التدريب المهني: 1 مرفق لمركز التكوين المهني CFAP-A

#### ملاحظة أولية

يتم تقديم المقترحات المتعلقة بفرص الاستثمار الاقتصادي المحلي حسب قطاع النشاط، لتوجيه المستثمرين المحتملين.

هذه الدراسة بعنوان " الخريطة الترابية لفرص الاستثمار ببلديات ولاية بني عباس". وتتمثل أهدافها في تزويد السلطات المحلية بأداة للمساعدة في اتخاذ القرار فيما يتعلق بما يلي: - تحديد فرص الاستثمار و - توجيه المروجين المهتمين بالاستثمار الاقتصادي المحلي. وسيعمل على تغذية قاعدة البيانات الإحصائية ورسم الخرائط التي ستكون متاحة بشكل ديناميكي للولاية وجميع البلديات.

وبالتالي فإن هذه الدراسة ليست دراسة فنية، ولا خطة تطوير بلدية.

راجع الدراسات السابقة: مخطط تنمية الولاية (PAW – بشار)، مخطط تنمية وتخطيط المنطقة – ولاية بني عباس المنتدبة، SDAT، SEPT الجنوب الغربي، المخططات الرئيسية لمختلف القطاعات الخ.....

### 3.10.2. بعض الفرص المتاحة لتعزيز الاستثمار الاقتصادي المحلي

القطاع - مجالات النشاط	فرص الاستثمار
الفلاحة	<ul style="list-style-type: none"> <li>زراعة النخيل - تأهيل بساتين النخيل في المنطقة (اقتلاع النباتات القديمة وإعادة زراعتها)</li> <li>إنشاء وتوسيع المناطق الزراعية (تطهير ثلاث مناطق تنموية بمساحة 250 هكتار).</li> <li>التطورات المستمدة من المنتجات الزراعية</li> <li>الاستثمار في الأنشطة المكمل للزراعة</li> </ul>
تربية	<ul style="list-style-type: none"> <li>تطوير تربية الإبل</li> <li>إنشاء مجمع تربية الدواجن</li> <li>تنمية تربية النحل</li> <li>تسمين الأبقار والأغنام</li> </ul>
تثمين المنتجات الزراعية	<ul style="list-style-type: none"> <li>ذبح وتسويق اللحوم</li> <li>مكتب الدراسات الزراعية</li> <li>جمع منتجات الدواجن</li> <li>جمع وتعبئة المنتجات المحلية</li> <li>تعبئة اللحوم الحمراء</li> <li>التعبئة والتغليف البارد وتخزين الفواكه والخضروات</li> <li>التعبئة والتغليف البارد وتخزين التمور</li> <li>حفظ وتجهيز التمور</li> <li>إنشاء مسلخ ووحدة تخزين الدواجن</li> <li>إنتاج أعلاف الماشية</li> <li>إنتاج البذور والنباتات</li> <li>إنتاج البذور والفواكه والخضروات (التجفيف والتعبئة)</li> <li>ترويج المنتجات المحلية</li> <li>إنشاء وحدات معالجة المخلفات العضوية والمواد المعدنية من حيوانات المزرعة</li> <li>دعم مشاريع الترويج للمنتجات المحلية من خلال تفضيل السلالات والأصناف المحلية</li> </ul>
الخدمات الفلاحية	<ul style="list-style-type: none"> <li>شركة توريد المدخلات الزراعية</li> <li>مكتب الدراسات الزراعية</li> <li>شركة الهندسة الريفية والأعمال الزراعية</li> <li>النقل الريفية</li> </ul>
الغابات	<ul style="list-style-type: none"> <li>إعادة التشجير باستخدام الأنواع المتكيفة</li> <li>تنمية الموارد الطبيعية والحفاظ عليها</li> <li>استغلال الصمغ العربي من نبات <i>Accacia radiana</i></li> <li>الاستثمار في الترويج للنباتات العطرية والطبية من خلال إنشاء مشاتل أو مساحات إنتاجية</li> <li>الاستثمار في المحميات الطبيعية لتنمية السياحة البيئية</li> </ul>
صيد السمك وتربية الأحياء المائية	<ul style="list-style-type: none"> <li>تطوير نظام aquaponics (نظام يجمع بين زراعة النباتات وتربية الأسماك بطريقة تكافلية).</li> </ul>



الطاقة المتجددة	<ul style="list-style-type: none"> <li>تسويق وتركيب وخدمة ما بعد البيع للألواح الشمسية.</li> </ul>
البيئة	<ul style="list-style-type: none"> <li>موقع تفريغ النفايات خاضع للرقابة</li> <li>تحويل النفايات العضوية إلى منتجات تسميد حيوي (الأسمدة الطبيعية)</li> <li>استخلاص ومعالجة سماد الدواجن ومعالجة سماد الدواجن</li> </ul>
الصناعة	<ul style="list-style-type: none"> <li>حفظ وتجهيز التمور</li> <li>إنشاء المعدات الزراعية والهيدروليكية</li> <li>شركة إنتاج أعلاف الماشية</li> <li>صناعة الفخار والطوب والبلاط</li> <li>صناعة الأسمنت من الحجر الجيري والطين</li> <li>وحدات معالجة وتحويل النباتات العطرية المستخدمة في صناعة مستحضرات التجميل</li> <li>صيانة المواد والمعدات الزراعية</li> <li>معالجة التاريخ</li> <li>تجهيز الخضار والفواكه</li> <li>العمل بالبذور والدقيق: - صناعة المعكرونة ومشتقاتها</li> </ul>
المناجم والمحاجر	<ul style="list-style-type: none"> <li>تعدين الرمل والحصى</li> <li>تعدين الرمال</li> <li>إنشاء طوب الواجهات والطوب الخزرفي الصلب،</li> <li>إنشاء منتجات الطين للديكور</li> <li>إنتاج الرمال للبناء</li> </ul>
السياحة والحرف اليدوية	<ul style="list-style-type: none"> <li>الترويج السياحي للقصور (التثبيث السكاني).</li> <li>تطوير المخيمات والمساكن</li> <li>تطوير المناظر الطبيعية والمواقع الخلابة</li> <li>إنشاء معسكرات خارجية</li> <li>إنشاء القرى السياحية الصحراوية</li> <li>تطوير المبيت في منزل المضيف</li> <li>تنمية السياحة البيئية</li> <li>مدينة ملاهي صغيرة ومناطق للعب والترفيه</li> <li>إنشاء المطاعم</li> <li>إنشاء قرية سياحية متكاملة مع البيئة</li> <li>إنشاء وتشغيل حمامات السباحة المحلية</li> <li>ترميم المواقع الأثرية والتاريخية</li> <li>ترميم وتأهيل المباني (القصبة والمباني القديمة)</li> <li>صناعة الملابس والتطريز التقليدي</li> <li>تطوير النسيج والنسيج المحلي</li> <li>استخدام سعف النخيل في صناعة السلال والحصير وجميع أنواع المصنوعات من الخوص</li> <li>إنتاج المعكرونة والكعك التقليدية</li> </ul>
التجارة	<ul style="list-style-type: none"> <li>إنشاء سوق محلية مغطاة</li> <li>إنشاء سوق أسبوعي للجملة</li> <li>مستودعات لتخزين وتوزيع المنتجات الغذائية.</li> </ul>

الخدمات	<ul style="list-style-type: none"> <li>▪ خدمة الدراسات والمشورة والخبرة المساعدة</li> <li>▪ خدمات تكنولوجيا المعلومات: المساعدة الفنية والدراسات وهندسة تكنولوجيا المعلومات</li> </ul>
الصحة	<ul style="list-style-type: none"> <li>▪ مكاتب شبه طبية</li> <li>▪ شركات الخدمات المتخصصة في النقل الطبي</li> <li>▪ الشركات/الشركات الناشئة التي تقدم المساعدة والدعم للمرضى والمعاقين في المنزل وفي المرافق الصحية.</li> </ul>
النقل	<ul style="list-style-type: none"> <li>▪ تشغيل خط نقل الركاب البري</li> </ul>

## ملخص فرص الاستثمار حسب القطاع والبلدية

## تثمين المنتجات الزراعية

ميدان الاستثمار	بني عباس	ايجلي	تابلبالا	كرزاز	لواتا	اولاد خضير	بني يخل ف	قصابي	تامثرت	تيمودي
VPA 01	*	*	*	*	*	*	*	*	*	*
VPA 02	*		*	*						*
VPA 03		*	*	*	*	*	*	*	*	*
VPA 04									*	
VPA 05										
VPA 06										
VPA 07	*		*	*	*	*	*	*	*	
VPA 08	*			*	*	*	*	*	*	
09 VPA										
0VPA 1	*	*	*	*	*					
1VPA 1		*								
2VPA 1	*	*	*	*	*	*	*	*	*	
3VPA 1	*	*	*	*	*	*	*	*	*	*
4VPA 1	*	*	*	*	*	*	*	*	*	
5VPA 1	*	*	*	*	*	*	*		*	
6VPA 1	*									*
7VPA 1										
8VPA 1										
19 AVP										*
0VPA 2										
1VPA 2								*		*

						*	*		*	2VPA 2
*						*	*		*	3VPA 2
*	*		*	*	*	*	*	*	*	4VPA 2
										5VPA 2
						*			*	6VPA 2
						*	*		*	7VPA 2
										8VPA 2
	*	*		*	*	*	*		*	29 VPA
		*	*	*	*	*	*		*	0VPA 3
										31 VPA
										2VPA 3
										3VPA 3
	*	*	*	*	*	*	*		*	4VPA 3
										5VPA 3
										6VPA 3
					*	*	*		*	7VPA 3
										8VPA 3
										9VPA 3
										40 VPA

العنوان	الرمز	القطاع
ذبح وتسويق اللحوم	VPA 01	تثمين المنتجات الزراعية
مسلخ	VPA 02	تثمين المنتجات الزراعية
مكتب التصميم الزراعي	VPA 03	تثمين المنتجات الزراعية
جمع الحليب	VPA 04	تثمين المنتجات الزراعية
جمع الجلود الخام من ذبح الماعز	VPA 05	تثمين المنتجات الزراعية
جمع الجلود	VPA 06	تثمين المنتجات الزراعية
مجموعة من منتجات مزرعة الدواجن	VPA 07	تثمين المنتجات الزراعية
جمع وتعبئة المنتجات المحلية	VPA 08	تثمين المنتجات الزراعية
جمع وتجهيز النباتات الطبية	09 VPA	تثمين المنتجات الزراعية
تغليف العسل	0VPA 1	تثمين المنتجات الزراعية
تعبئة اللحوم الحمراء	11 VPA	تثمين المنتجات الزراعية
تعبئة زيت الزيتون	2VPA 1	تثمين المنتجات الزراعية
التعبئة والتغليف البارد وتخزين الفواكه والخضروات	3VPA 1	تثمين المنتجات الزراعية
التعبئة والتغليف البارد وتخزين التمور	4VPA 1	تثمين المنتجات الزراعية
حفظ وتجهيز التمور	5VPA 1	تثمين المنتجات الزراعية
إنشاء مسلخ ووحدة تخزين الدواجن	6VPA 1	تثمين المنتجات الزراعية
إنشاء وحدة ذبح حديثة وصناعية	7VPA 1	تثمين المنتجات الزراعية
إنشاء وحدات معالجة وتجهيز الصوف	8VPA 1	تثمين المنتجات الزراعية
إنشاء وحدات تجهيز وتجهيز البرسيم	19 VPA	تثمين المنتجات الزراعية
إنشاء وحدات تجهيز وتخزين وبيع الثوم	0VPA 2	تثمين المنتجات الزراعية
إنشاء وحدات تجهيز وتخزين وبيع البصل	1VPA 2	تثمين المنتجات الزراعية
إنشاء وحدات لإنشاء وتخزين وبيع البطاطس	2VPA 2	تثمين المنتجات الزراعية

تطوير مصانع التعليب (الفواكه والخضروات).	3VPA 2	تثمين المنتجات الزراعية
إنشاء الألبان	4VPA 2	تثمين المنتجات الزراعية
إنشاء أعلاف الماشية	5VPA 2	تثمين المنتجات الزراعية
صناعة أعلاف الأسماك ومسحوق الأسماك	6VPA 2	تثمين المنتجات الزراعية
صناعة الدهون والسمن.	7VPA 2	تثمين المنتجات الزراعية
صناعة المعكرونة ومشتقاتها	8VPA 2	تثمين المنتجات الزراعية
مطحنة الزيت	29 VPA	تثمين المنتجات الزراعية
إنتاج البذور والنباتات	0VPA 3	تثمين المنتجات الزراعية
إنتاج البذور والفواكه والخضروات (التجفيف والتعبئة)،	1VPA 3	تثمين المنتجات الزراعية
إنتاج وتعبئة وتجهيز البيض (مسحوق/فصل البياض عن الصفار)،	2VPA 3	تثمين المنتجات الزراعية
دباغة الجلود	3VPA 3	تثمين المنتجات الزراعية
تثمين الكمثرى الشانك	4VPA 3	تثمين المنتجات الزراعية
ترويج المنتجات المحلية	5VPA 3	تثمين المنتجات الزراعية
التثمين عن طريق تسميد ثفل الزيتون	6VPA 3	تثمين المنتجات الزراعية
تثمين مخلفات معالجة الطماطم الصناعية	7VPA 3	تثمين المنتجات الزراعية
وحدات معالجة المخلفات العضوية والمواد المعدنية من حيوانات المزرعة	8VPA 3	تثمين المنتجات الزراعية
المعالجة الصناعية للفواكه والخضروات.	9VPA 3	تثمين المنتجات الزراعية
تعزيز قدرات تخزين الحبوب من خلال مشاريع الصوامع المعدنية	40 VPA	تثمين المنتجات الزراعية

#### النقل

ميدان الاستثمار	بني عباس	ابجلي	تابلبالا	كرزا ز	لواتا	اولاد خضير	بني يخلف	قصايي	تامترت	تيمودي
Tra 01	*	*	*	*	*	*	*			
Tra 02	*	*	*	*	*					
Tra 03	*									
Tra 04	*									
Tra 05	*	*	*	*	*	*	*	*	*	*
Tra 06	*		*		*	*				
Tra 07	*	*								

القطاع	الرمز	العنوان
النقل	Tra 01	إنشاء محطة متعددة الخدمات والترحيل
النقل	Tra 02	إنشاء شركات النقل بين المدن
النقل	ra 03T	شركة/شركة النقل في المناطق الحضرية والضواحي/سيارات الأجرة.
النقل	Tra 04	مؤسسة تدريب للسائقين المحترفين والقيادة الدفاعية
النقل	Tra 05	تشغيل خط نقل الركاب البري
النقل	Tra 06	بناء وإدارة محطة الحافلات
النقل	Tra 07	النقل الجوي المحلي

#### السياحة والحرف اليدوية

إعداد الخريطة الإقليمية لفرص الاستثمار لبلديات ولاية بني عباس

ميدان الاستثمار	بني عباس	ايجلي	تابلبالا	كرزاز	لواتا	اولاد خضير	بني يخلف	قصابي	تاممرت	تيمود ي
Tar 01	*	*	*	*	*	*	*	*	*	*
Tar 02	*	*		*	*					
Tar 03	*	*	*	*	*	*				
Tar 04	*	*	*	*	*	*				
Tar 05		*	*	*	*	*				
Tar 06					*					
Tar 07		*	*	*	*	*				
Tar 08					*	*				
Tar 09					*		*	*	*	*
Tar 10		*	*	*	*	*	*	*	*	*
Tar 11				*	*	*				
Tar 12										
Tar 13				*	*					
Tar 14	*	*	*	*	*	*	*	*	*	*
Tar 15										
Tar 16			*	*	*		*	*	*	*
Tar 17										
Tar 18		*	*	*	*	*	*	*	*	*
Tar 19	*									
Tar 20		*			*	*	*	*	*	*
Tar 21		*	*	*	*	*	*	*	*	*
Tar 22		*	*	*	*	*	*	*	*	*
Tar 23	*									
Tar 24	*	*		*	*	*	*	*	*	*
Tar 25										
Tar 26	*									
Tar 27	*		*							
Tar 28										
r 29Ta		*		*	*	*	*	*	*	*
Tar 30		*	*	*	*	*	*	*	*	*
Tar 31							*	*	*	*
Tar 32				*	*	*	*	*	*	*
Tar 33	*	*	*	*	*	*	*	*	*	*
Tar 34	*									
Tar 35	*					*	*	*	*	*
Tar 36	*		*	*	*	*	*	*	*	*

										Tar 37
*	*	*	*	*	*	*	*	*	*	Tar 38
*	*	*	*	*	*		*	*	*	Tar 39
*	*	*	*	*	*		*		*	Tar 40
*	*	*	*	*	*					Tar 41
										Tar 42
*	*	*	*	*	*	*	*	*	*	Tar 43
*	*	*	*	*	*	*	*	*	*	Tar 44
*	*	*	*	*	*	*	*	*	*	Tar 45
										Tar 46
				*	*	*		*	*	Tar 47
										Tar 48
										Tar 49
				*	*					Tar 50
					*		*	*	*	Tar 51
							*	*	*	Tar 52
										Tar 53
				*	*					Tar 54
*	*	*	*	*	*	*	*	*	*	Tar 55
*	*	*	*							Tar 56
						*				Tar 57
										Tar 58
										Tar 59
										Tar 60
										Tar 61
										Tar 62

القطاع	الرمز	العنوان
السياحة والحرف	Tar 01	وكالات السفر/ الشركات الناشئة لتسويق المنتجات السياحية
السياحة والحرف	Tar 02	تطوير قرى العطلات في ZEST
السياحة والحرف	Tar 03	تطوير المخيمات والمساكن
السياحة والحرف	Tar 04	المناظر الطبيعية والمواقع ذات المناظر الخلابة
السياحة والحرف	Tar 05	تطوير وتشغيل الفضاء الترفيهي
السياحة والحرف	Tar 06	مجمع سياحي حضري
السياحة والحرف	Tar 07	معدات الامتياز والترفيه الخفيفة في ZEST
السياحة والحرف	Tar 08	إنشاء وسائل نقل متخصصة للمواقع السياحية
السياحة والحرف	Tar 09	إحداث شركات التكوين و السياحة المتخصصة في الرالي الصحراوي (رباعي و 4×4)
السياحة والحرف	Tar 10	إنشاء معسكرات خارجية،
السياحة والحرف	Tar 11	إنشاء حلبة سباق سيارات الدفع الرباعي والرباعية
السياحة والحرف	Tar 12	إنشاء المجمع الحراري والسياحي
السياحة والحرف	Tar 13	إنشاء مدن الملاهي (أكوا بارك) ومناطق اللعب والترفيه
السياحة والحرف	Tar 14	إنشاء قرية سياحية صحراوية
السياحة والحرف	Tar 15	إنشاء هياكل تدريبية متخصصة في الجنوب
السياحة والحرف	Tar 16	تطوير سياحة الويب المتوافقة.
السياحة والحرف	Tar 17	تطوير الفنادق الجبلية
السياحة والحرف	Tar 18	تطوير Gite في منزل المضيف
السياحة والحرف	Tar 19	تطوير العلاج المائي
السياحة والحرف	Tar 20	تطوير سياحة الرعاية
السياحة والحرف	Tar 21	تنمية السياحة البيئية
السياحة والحرف	Tar 22	تطوير الدوائر السياحية. البيئية والاستكشافية والثقافية
السياحة والحرف	Tar 23	بناء الفنادق والمساكن الفندقية
السياحة والحرف	Tar 24	مدينة ملاهي صغيرة ومناطق اللعب والترفيه
السياحة والحرف	Tar 25	امتياز الأراضي للترفيه بالقرب من السدود
السياحة والحرف	Tar 26	حديقة رياضية حضرية
السياحة والحرف	ar 27T	حدائق الحيوانات، الملاهي، مناطق اللعب والترفيه
السياحة والحرف	Tar 28	إنشاء حديقة رياضية في بيئة حضرية
السياحة والحرف	Tar 29	إنشاء المرحلات على الطرق
السياحة والحرف	Tar 30	إنشاء المطاعم
السياحة والحرف	Tar 31	إنشاء محطة مناخية (الأنشطة الجبلية)
السياحة والحرف	Tar 32	إنشاء قرية سياحية متكاملة مع البيئة
السياحة والحرف	Tar 33	إنشاء وتشغيل حمامات السباحة المحلية
السياحة والحرف	Tar 34	تعزيز البنية التحتية الفندقية الحضرية (الفنادق والموتيلات والمساكن وغيرها).
السياحة والحرف	Tar 35	تعزيز السياحة الحضرية والبنية التحتية الفندقية.
السياحة والحرف	Tar 36	بناء مهاجع للسياح
السياحة والحرف	Tar 37	بناء مركز للعلاج المائي
السياحة والحرف	Tar 38	ترميم المواقع الأثرية والتاريخية
السياحة والحرف	Tar 39	ترميم وتأهيل المباني (القنصلية والمباني القديمة)
السياحة والحرف	Tar 40	العناصر الزخرفية
السياحة والحرف	Tar 41	صناعة الملابس والتطريز التقليدي
السياحة والحرف	Tar 42	تطوير صناعة الحديد المطاوع
السياحة والحرف	Tar 43	تطوير النسيج والنسيج المحلي



السياحة والحرف	Tar 44	تطوير صناعة السلال والأعمال الخشبية
السياحة والحرف	Tar 45	تطوير المنتجات الجلدية
السياحة والحرف	Tar 46	تطوير النجارة
السياحة والحرف	Tar 47	استخدام سعف النخيل في صناعة السلال والحصير وجميع أنواع المصنوعات من الخوص
السياحة والحرف	Tar 48	الإنتاج الحرفي للجبن (جبن الماعز) ومشتقاته
السياحة والحرف	Tar 49	إنشاء العتيقة.
السياحة والحرف	Tar 50	صناعة المنتجات الجلدية الصغيرة
السياحة والحرف	Tar 51	إنشاء المجوهرات.
السياحة والحرف	Tar 52	صناعة أدوات الزينة من الحجارة المعالجة.
السياحة والحرف	Tar 53	صناعة الصابون والصابون
السياحة والحرف	Tar 54	إنتاج المعكرونة والكعك التقليدية
السياحة والحرف	Tar 55	إنشاء صالة عرض وبيع المنتجات الحرفية
السياحة والحرف	Tar 56	دباغة الجلود بالخضراوات
السياحة والحرف	Tar 57	قطع وتجهيز حجر الزينة
السياحة والحرف	Tar 58	إنشاء صناديق تربية النحل.
السياحة والحرف	59 Tar	الرسم على القماش.
السياحة والحرف	Tar 60	إنشاء وتشغيل قاعات الأداء وأماكن الترفيه وغيرها من أماكن الترفيه
السياحة والحرف	Tar 61	نحت الجص
السياحة والحرف	Tar 62	زخرفة الحديقة

## صحة

ميدان الاستثمار	بني عباس	ايجلي	تابلبالا	كرزا ز	لواتا	اولاد خضير	بني يخلف	قصابي	تامنرت	تيمودي
San 01	*	*	*	*	*	*	*	*	*	*
San 02	*	*	*	*	*	*	*	*		
San 03	*	*	*	*	*	*	*	*		
San 04	*									
San 05	*	*	*	*	*	*	*	*		
San 06	*	*	*	*	*	*	*	*	*	*
San 07	*	*	*	*	*	*	*	*	*	*
San 08	*									
n 09Sa	*									
San 10	*	*	*							

القطاع	الرمز	العنوان
صحة	San 01	ممارسات شبه طبية،
صحة	San 02	إنشاء المؤسسات الصحية المتخصصة (العيادات)
صحة	San 03	إنشاء مراكز الأشعة والتصوير الطبي

San 04	إنشاء مراكز إعادة التأهيل الوظيفي وغسيل الكلى	صحة
an 05S	إنشاء مختبرات التحاليل الطبية وشبه الطبية	صحة
San 06	شركات الخدمات المتخصصة في النقل الطبي	صحة
San 07	الشركات/الشركات الناشئة التي تقدم المساعدة والدعم للمرضى والمعاقين في المنزل وفي المرافق الصحية.	صحة
San 08	صيانة الأجهزة الطبية	صحة
San 09	إنشاء منتجع صحي وعلاجات التجميل	صحة
San 10	افتتاح صيدلية	صحة

#### الخدمات

ميدان الاستثمار	بني عباس	ابجلي	تابلبالا	كرزا	لوا	اولاد خضير	بني يخلف	قصاب	تامرت	تيمودي
Pse 01										
Pse 02										
Pse 03	*									
Pse 04										
Pse 05	*	*	*	*	*	*	*	*	*	*
Pse 06	*									
Pse 07										
Pse 08	*		*	*	*	*	*	*	*	*
Pse 09	*	*	*	*	*	*	*	*	*	*
Pse 10		*	*	*	*	*	*	*	*	*
Pse 11										
Pse 12										
Pse 13	*									
Pse 14	*	*	*	*	*	*	*	*	*	*

القطاع	الرمز	العنوان
خدمات	Pse 01	إنشاء المؤسسات التعليمية الخاصة.
خدمات	Pse 02	مؤسسات التعليم الخاص لذوي الاحتياجات الخاصة
خدمات	Pse 03	مؤسسات التدريب والتعليم الخاصة
خدمات	Pse 04	إنشاء مؤسسات التدريب اللغوي.
خدمات	Pse 05	إنشاء وكالة التأمين
خدمات	Pse 06	مختبرات تحليل واختبار المنتجات الصناعية
خدمات	Pse 07	شهادة الأعمال
خدمات	Pse 08	الفحص الفني للسيارات
خدمات	Pse 09	خدمة الدراسات والمشورة والخبرة المساعدة
خدمات	Pse 10	خدمات تكنولوجيا المعلومات: المساعدة الفنية والدراسات وهندسة تكنولوجيا المعلومات
خدمات	se 11P	المؤسسات الخاصة للطفولة المبكرة (رياض الأطفال).
خدمات	Pse 12	شركة تقدم خدمات الكونسيرج والتنظيف والصيانة المتنوعة والأمن.

خدمات	Pse 13	التعاقد من الباطن والخدمات المرتبطة بالقاعدة الصناعية المثبتة
خدمات	Pse 14	تأجير الشركة/الشركة الناشئة لمعدات النقل البيئي (الدراجات المختلفة، وما إلى ذلك) ومعدات المشي لمسافات طويلة والترفيه

### صيد الأسماك وتربية الأحياء المائية

ميدان الاستثمار	بني عباس	ايجلي	تابلبالا	كرزاز	لواتا	اولاد خضير	بني يخلف	قصاب ي	تامترت	تيمودي
Paq 01										
Paq 02										
Paq 03										
Paq 04										
Paq 05										
Paq 06										
Paq 07										
Paq 08										
Paq 09										
Paq 10										
Paq 11	*	*	*	*	*	*		*		
Paq 12										
Paq 13										
Paq 14										
Paq 15										
6Paq 1										
7Paq 1	*	*	*	*	*	*	*	*	*	*
8Paq 1										
9Paq 1										
20 Paq										

القطاع	الرمز	العنوان
صيد الأسماك وتربية الأحياء المائية	Paq 01	إنشاء مزارع المحار في البحر
صيد الأسماك وتربية الأحياء المائية	Paq 02	إنشاء المزارع السمكية في البحر
صيد الأسماك وتربية الأحياء المائية	Paq 03	امتياز الأراضي بالقرب من سدود تربية الأحياء المائية على مستوى المياه
صيد الأسماك وتربية الأحياء المائية	Paq 04	وحدة استزراع الأسماك والرخويات في الأقفاص العائمة في البحر
صيد الأسماك وتربية الأحياء المائية	Paq 05	إنشاء مركز صيد مع منصة إنزال ومصنع غرف تبريد وسوق أسماك للصيد الداخلي
صيد الأسماك وتربية الأحياء المائية	Paq 06	إنشاء وحدة تجهيز وتعبئة المنتجات السمكية
صيد الأسماك وتربية الأحياء المائية	Paq 07	إنشاء وحدات البناء والصيانة والتوزيع البحري
صيد الأسماك وتربية الأحياء المائية	Paq 08	إنشاء وحدات صنع الثلج
صيد الأسماك وتربية الأحياء المائية	Paq 09	إعادة تأهيل مصانع التعليب
صيد الأسماك وتربية الأحياء المائية	Paq 10	إنشاء مستودعات التبريد
صيد الأسماك وتربية الأحياء المائية	Paq 11	نقطة بيع لمنتجات صيد الأسماك
صيد الأسماك وتربية الأحياء المائية	Paq 12	إنشاء وحدات إنشاء معدات الصيد
صيد الأسماك وتربية الأحياء المائية	Paq 13	إنتاج أعلاف للمحاريات وأسماك المياه العذبة
صيد الأسماك وتربية الأحياء المائية	Paq 14	إنشاء مزارع تربية الأحياء المائية
صيد الأسماك وتربية الأحياء المائية	Paq 15	الوحدة المسؤولة عن نقل وتوصيل وتسويق المنتجات السمكية
صيد الأسماك وتربية الأحياء المائية	6Paq 1	مفرخة الأسماك
صيد الأسماك وتربية الأحياء المائية	7Paq 1	إحداث مركز للصيد لاستغلال الصيد الداخلي

صيد الأسماك وتربية الأحياء المائية	8Paq 1	تطوير نظام aquaponics (نظام يجمع بين زراعة النباتات وتربية الأسماك بطريقة تكافلية).
صيد الأسماك وتربية الأحياء المائية	9Paq 1	تربية الجمبري في المياه المالحة
صيد الأسماك وتربية الأحياء المائية	20 Paq	إنتاج السبيرولينا

#### الخدمات الزراعية

ميدان الاستثمار	بني عباس	ايجلي	تابلبالا	كرزا	لواتا	اولاد خضر	بني يخلف	قصابي	تامرت	تيمودي
Psa 01										
Psa 02										
Psa 03										
Psa 04										
Psa 05										
Psa 06										

القطاع	الرمز	العنوان
الخدمات الزراعية	Psa 01	شركة توريد المدخلات الزراعية
الخدمات الزراعية	Psa 02	مكتب التصميم الزراعي
الخدمات الزراعية	Psa 03	شركة الهندسة الريفية والأعمال الزراعية
الخدمات الزراعية	Psa 04	الشركات الناشئة لدعم الزراعة العضوية والمستدامة
الخدمات الزراعية	Psa 05	شركة توريد العمالة
الخدمات الزراعية	Psa 06	النقل الريفية

#### المناجم والمحاجر

ميدان الاستثمار	بني عب اس	ايجلي	تابلبالا	ز كززا	لواتا	اولاد خضير	بني يخل ف	قصابي	تامرت	تيمودي
Mic 01										*
Mic 02										
Mic 03	*		*							
Mic 04	*	*	*			*	*	*	*	
Mic 05										
Mic 06										
Mic 07	*		*							
Mic 08	*		*							
Mic 09	*		*							
Mic 10	*	*	*	*	*	*	*	*	*	*
Mic 11	*	*	*	*	*	*	*	*	*	*
Mic 12	*	*	*	*	*	*	*	*	*	*
Mic 13										
Mic 14										
Mic 15										
Mic 16										
Mic 17										
Mic 18	*	*		*	*	*	*	*	*	*
Mic 19										
Mic 20										
Mic 21										
Mic 22										
Mic 23										
Mic 24	*	*	*	*	*					
Mic 25										
Mic 26	*		*	*	*					
Mic 27	*	*	*	*	*	*	*	*	*	*
Mic 28	*	*	*	*	*	*	*	*	*	*
Mic 29	*		*							
Mic 30										
Mic 31										
Mic 32										

القطاع	الرمز	العنوان
المناجم والمحاجر	Mic 01	المناجم والتوف
المناجم والمحاجر	Mic 02	تعددين الطين
المناجم والمحاجر	Mic 03	تعددين الباريث
المناجم والمحاجر	Mic 04	تعددين الحجر الجيري
المناجم والمحاجر	Mic 05	استغلال الصخر الزيتي
المناجم والمحاجر	Mic 06	تعددين الدولوميت
المناجم والمحاجر	Mic 07	تعددين الكاولين

## إعداد الخريطة الإقليمية لفرص الاستثمار لبلديات ولاية بني عباس

المناجم والمحاجر	Mic 08	تعددين الحجر الرملي
المناجم والمحاجر	Mic 09	تعددين الجبس
المناجم والمحاجر	Mic 10	تعددين الرمل والحصى
المناجم والمحاجر	Mic 11	تعددين رمل السيليكا
المناجم والمحاجر	Mic 12	تعددين الرمال
المناجم والمحاجر	Mic 13	تعددين الجرانيت
المناجم والمحاجر	Mic 14	استغلال رواسب البارييت-سيلستين والرصاص والزنك
المناجم والمحاجر	Mic 15	المناجم البيريت
المناجم والمحاجر	Mic 16	استغلال ملح السبخة
المناجم والمحاجر	Mic 17	استخراج الرخام والجرانيت
المناجم والمحاجر	Mic 18	انشاء طوب الواجهات والطوب الخزفي الصلب،
المناجم والمحاجر	19 Mic	انشاء الجير الجوي (أو الجير المطفا/الجير المطفا)
المناجم والمحاجر	Mic 20	انشاء الجبس الأنهيدريت
المناجم والمحاجر	Mic 21	صناعة الجبس الخاص للتغليف (الجبس)
المناجم والمحاجر	Mic 22	انشاء قطع الحجارة
المناجم والمحاجر	Mic 23	صناعة الجص العظام من الجبس
المناجم والمحاجر	Mic 24	انشاء منتجات الطين للديكور
المناجم والمحاجر	Mic 25	إنتاج الركام لتسوية الطرق
المناجم والمحاجر	Mic 26	إنتاج الكتل الخرسانية
المناجم والمحاجر	Mic 27	إنتاج المنتجات الحرارية السيليكية
المناجم والمحاجر	Mic 28	إنتاج الرمال للبناء
المناجم والمحاجر	Mic 29	إنتاج الحجر الرملي ومشتقاته
المناجم والمحاجر	Mic 30	محطات طلاء البيتومين المتنقلة.
المناجم والمحاجر	Mic 31	تعددين الأنديسايت
المناجم والمحاجر	Mic 32	استغلال العقيق

### الصناعة

ميدان الاستثمار	بني عباس	ايجلي	تايلبالا	كرزاز	لواتا	اولاد خضر	بني يخلف	قص ابي	تامرت	تيمودي
Ind 01										
Ind 02	*									
03 dIn										
04 dIn	*	*	*	*	*	*	*	*	*	*
05 dIn	*	*	*	*	*	*	*	*	*	*
06 dIn	*		*	*	*	*	*	*	*	*
07 dIn										
08 dIn	*									
09 dIn	*		*							
10 dIn	*	*								
11 dIn	*	*	*	*	*	*	*	*	*	*
12 dIn	*	*	*	*	*	*	*	*	*	*
13 dIn	*		*	*	*	*	*	*	*	*
14 dIn	*									
15 dIn	*									
Ind 16	*	*	*	*	*	*	*	*	*	*
Ind 17	*	*	*	*	*	*	*	*	*	*

*	*	*	*	*	*	*	*	*	*	Ind 18
										Ind 19
*	*	*	*	*	*	*	*		*	Ind 20
									*	Ind 21
*	*	*	*	*	*			*	*	Ind 22
						*			*	Ind 23
							*	*	*	Ind 24
									*	Ind 25
*	*	*	*	*	*	*	*		*	Ind 26
									*	Ind 27
*	*	*	*	*	*				*	Ind 28
										Ind 29
						*	*		*	Ind 30
									*	Ind 31
										Ind 32
										Ind 33
							*		*	Ind 34
*	*	*	*	*	*	*	*	*	*	Ind 35
							*		*	Ind 36
										Ind 37
										Ind 38
										Ind 39
*	*	*	*	*	*	*	*		*	Ind 40
										Ind 41
						*	*		*	Ind 42
										Ind 43
									*	Ind 44
										Ind 45
						*	*	*	*	Ind 46
									*	Ind 47
										Ind 48
										Ind 49
							*		*	Ind 50
										Ind 51
							*		*	Ind 52
										Ind 53
*	*	*	*	*	*	*	*		*	Ind 54
									*	Ind 55
										Ind 56
*	*	*	*	*	*	*	*		*	Ind 57
									*	Ind 58
									*	Ind 59
*	*	*	*	*	*	*	*	*	*	60 Ind
										Ind 61
						*			*	Ind 62
										Ind 63
										Ind 64
										Ind 65
*	*	*	*	*	*	*	*		*	Ind 66
										Ind 67
*	*	*	*	*	*	*	*		*	Ind 68
										Ind 69
										Ind 70
										Ind 71
*	*	*	*	*	*	*	*		*	Ind 72

								*	Ind 73
									Ind 74
								*	Ind 75
								*	Ind 76
*	*	*	*	*	*	*	*		Ind 77
								*	Ind 78
								*	Ind 79
							*	*	Ind 80
								*	Ind 81
								*	Ind 82
									Ind 83
									Ind 84
									Ind 85
									Ind 86
*	*	*	*	*	*	*	*	*	Ind 87
								*	Ind 88
								*	Ind 89
						*	*	*	Ind 90
									Ind 91
*	*	*	*	*	*	*	*	*	Ind 92
							*	*	Ind 93
							*	*	Ind 94
*	*	*	*	*	*	*	*	*	Ind 95
*	*	*	*	*	*	*	*	*	Ind 96
*	*	*	*	*	*	*	*	*	7Ind 9



القطاع	الرمز	العنوان
صناعة	Ind 01	أنشطة التطوير في الصناعة الميكانيكية
صناعة	Ind 02	أنشطة التعاقد من الباطن
صناعة	Ind 03	تعبئة المنتجات الصيدلانية
صناعة	Ind 04	تعبئة وتجهيز المنتجات الزراعية الصناعية
صناعة	Ind 05	حفظ وتجهيز التمور
صناعة	Ind 06	إنشاء مسلخ
صناعة	Ind 07	إنشاء البسكويت
صناعة	Ind 08	إنشاء منتجات الألبان والقشدة الصناعية
صناعة	Ind 09	إنشاء الدباغة وصناعة الجلود
صناعة	Ind 10	عناصر العمل الإنشائي (العزل، النجارة، القواطع).
صناعة	Ind 11	أغطية الجدران والأرضيات.
صناعة	Ind 12	تطوير الصناعات الباردة: التخزين البارد، تركيب التجميد، التجميد العميق؛
صناعة	Ind 13	تطوير مواد البناء
صناعة	Ind 14	توافر الأراضي في مناطق التركيز القائمة والمخططة واستغلال الأصول المتبقية
صناعة	Ind 15	إنشاء المفروشات البلاستيكية
صناعة	Ind 16	إنشاء المعدات الزراعية والهيدروليكية
صناعة	Ind 17	صناعة الأدوات الصحية وأدوات المائدة والطوب الحراري والبلاط الخزفي
صناعة	Ind 18	صناعة مواد التعبئة والتغليف من البلاستيك والورق
صناعة	Ind 19	صناعة المنتجات الأخرى المخصصة لبناء المنتجات الصحية.
صناعة	Ind 20	شركة إنتاج أعلاف الماشية
صناعة	Ind 21	إنشاء مطحنة الدقيق
صناعة	Ind 22	صناعة مخازن التبريد وغرف التبريد
صناعة	Ind 23	صناعة المشغولات الذهبية ومشتقاتها
صناعة	Ind 24	إنشاء الأدوات المعدنية
صناعة	Ind 25	إنشاء المجوهرات
صناعة	Ind 26	صناعة السيراميك والخزف والبلاط
صناعة	Ind 27	إنشاء المكونات الكهربائية.
صناعة	Ind 28	إنشاء العصير المركز
صناعة	Ind 29	إنشاء مستحضرات التجميل القائمة على الطين
صناعة	Ind 30	إنشاء الأسلاك والكابلات الكهربائية
صناعة	Ind 31	إنشاء مستحضرات التجميل
صناعة	Ind 32	إنشاء الصودا من ثاني أكسيد الكربون
صناعة	Ind 33	صناعة الرخام ومشتقاته
صناعة	Ind 34	إنشاء مواد البناء وألواح الأسبستوس
صناعة	Ind 35	صناعة الحصى وأحجار الرصف والحواف والرصف والركام،
صناعة	Ind 36	صناعة الطوب والبلاط الطيني
صناعة	Ind 37	إنشاء الماء الساخن والهيدروليكي
صناعة	Ind 38	إنشاء علامة تبويب ورق الحلبه
صناعة	Ind 39	صناعة البورسلين
صناعة	Ind 40	صناعة الفخار والطوب والبلاط
صناعة	Ind 41	صناعة أحجار الطحن القائمة على الخزف الحجري والمنتجات الخزفية الأخرى
صناعة	Ind 42	إنشاء القوالب (المسبك) للمعادن الحديدية أو السبائك الخفيفة ذات الأساس الرملي

صناعة	Ind 43	صناعة الحشو الطبيعي من صوف الأغنام
صناعة	Ind 44	صناعة منتجات الحجر الخفاف (الصحية والطوب)
صناعة	Ind 45	انشاء المواد الكيميائية الأساسية للاستخدام الصيدلاني
صناعة	Ind 46	صناعة منتجات التنظيف المنزلية بما في ذلك منتجات التبييض والشموع والملمعات والمطهرات
صناعة	Ind 47	انشاء منتجات المطبخ وغيرها من منتجات الراتنج
صناعة	Ind 48	انشاء المنتجات والأدوات الطبية وشبه الطبية
صناعة	Ind 49	صناعة المنتجات الطبية والصحية (المكملات الغذائية) من المغنسيوم
صناعة	Ind 50	انشاء المنتجات الصيدلانية للاستخدام البيطري
صناعة	Ind 51	انشاء المنتجات الحرارية
صناعة	Ind 52	انشاء أغطية الجدران والأرضيات.
صناعة	Ind 53	صناعة الحجر الجيري
صناعة	Ind 54	انشاء جميع أنواع الجلود إلى منتجات تامة الصنع (أحذية، حقائب، إلخ)
صناعة	Ind 55	انشاء جميع أنواع الأنايب
صناعة	Ind 56	صناعة الملابس الجلدية
صناعة	Ind 57	انشاء العبوات
صناعة	Ind 58	انشاء إضافات الطلاء
صناعة	Ind 59	انشاء البطاريات والبطاريات وتيل الفرامل ورسا ص الرصاص
صناعة	Ind 60	صناعة مواد البناء صناعة الزجاج على أساس الرمل
صناعة	Ind 61	انشاء منتجات سبائك الصلب عالية السرعة والوقود والأصباغ
صناعة	Ind 62	انشاء منتجات السباكة.
صناعة	Ind 63	انشاء المنتجات شبه الصيدلانية
صناعة	Ind 64	انشاء الارضيات الصناعية ( ضد التآكل ) .
صناعة	Ind 65	صناعة الكروم ومشتقاته
صناعة	Ind 66	صناعة الأسمت من الحجر الجيري والطين
صناعة	Ind 67	صناعة الجرانيت ومشتقاته
صناعة	Ind 68	انشاء الجص
صناعة	Ind 69	انشاء ملح الطعام
صناعة	Ind 70	انشاء أحجار العقيق الأبيض المعتمدة
صناعة	Ind 71	انشاء أحجار العقيق الأبيض المعتمدة
صناعة	Ind 72	منصة لوجستية باردة ومجمدة وعميقة التجميد لتثمين المنتجات والحفاظ عليها
صناعة	Ind 73	صناعة الأخشاب والأثاث
صناعة	Ind 74	الصناعات الدهنية
صناعة	Ind 75	الصناعات الباردة
صناعة	Ind 76	تركيب وإصلاح وصيانة الغلايات
صناعة	Ind 77	صناعة عجينة الورق والكرتون
صناعة	Ind 78In	إنتاج التجارة المعدنية الصناعية
صناعة	Ind 79	المخابز الصناعية.
صناعة	Ind 80	إنتاج المياه المعدنية
صناعة	Ind 81	التعاقد من الباطن في انشاء قطع الغيار والمكونات في الصناعة الميكانيكية وصناعة السيارات
صناعة	Ind 82	التعاقد من الباطن في النقل والتوزيع
صناعة	Ind 83	التعاقد من الباطن على تقديم الطعام في مناطق التركيز الصناعي
صناعة	Ind 84	معالجة الجلود للأرضيات
صناعة	Ind 85	تحويل المواد البلاستيكية

صناعة	Ind 86	إنتاج نجارة الخشب والألمنيوم والمعادن الصناعية
صناعة	Ind 87	تحويل الخشب والفلين والورق.
صناعة	Ind 88	تجهيز القطن والمنتجات المشتقة منه
صناعة	Ind 89	وحدات صيانة المعدات الصناعية
صناعة	Ind 90	وحدات معالجة وتحويل النباتات العطرية المستخدمة في صناعة مستحضرات التجميل.
صناعة	Ind 91	وحدات المعالجة والتحويل للنباتات الطبية المستخدمة في صناعة الأدوية.
صناعة	Ind 92	صيانة المواد والمعدات الزراعية
صناعة	Ind 93	مواد البناء
صناعة	Ind 94	نجارة المعادن الصناعية
صناعة	Ind 95	معالجة التاريخ
صناعة	Ind 96	تجهيز الخضار والفواكه
صناعة	Ind 97	العمل بالبذور والدقيق: - صناعة المعكرونة ومشتقاتها

## الغابات

ميدان الاستثمار	بني عب اس	ايجلي	تابلبالا	كرزاز	لواتا	اولاد خضير	بني يخلف	قصابي	تاممرت	تيمودي
For 01			*							
For 02	*	*			*	*	*	*	*	*
For 03			*	*						
For 04			*							
For 05										

القطاع	الرمز	العنوان
الغابات	01 For	تثمين مناطق الغابات الترفيهية لتعزيز السياحة البيئية وأنشطة الترفيه والاسترخاء
الغابات	For 02	إنشاء غابة للاسترخاء والترفيه.
الغابات	For 03	تنمية واستغلال المراعي للتربية
الغابات	For 04	تثمين واستغلال المنتجات الحرجية غير الخشبية
الغابات	For 05	جمع وتجهيز النباتات الغابية الطبية والتجميلية والعطرية
الغابات	For 06	- التنازل عن قطع الأراضي الواقعة ضمن نطاق الغابات لأغراض فلاحية
الغابات	For 07	إنتاج الزيوت الأساسية
الغابات	For 08	تطوير واستغلال الفطر
الغابات	For 09	استغلال الفلين وجمعه.
الغابات	For 10	استغلال وتجهيز الأخشاب
الغابات	For 11	تأجير قطع أراضي في الغابة لتكوين خلايا النحل.

## بيئة

	القطاع	الرمز	العنوان										
ميدان الاستثمار	بيئة	01	Env	جمع النفايات الحضرية	اولاد خض	بني يخلف	قص ابي	تامنرت	تيمودي				
	بيئة	02	Env	جمع ومعالجة النفايات الحضرية									
	بيئة	03	Env	تسليم النفايات المنزلية والنفايات الحضرية									
	بيئة	04	Env	إنشاء مركز حرق *									
	بيئة	05	Env	إنشاء الركام على أساس مخلفات الهلم والبناء القابلة لإعادة التدوير									
	بيئة	06	Env	إنتاج مرشحات جمع الغبار لمحطات التكسير									
	بيئة	07	Env	استعادة وإعادة تدوير معدات البطاريات والمراكم									
	بيئة	08	Env	استعادة وإعادة تدوير الإزليوت المستعملة									
	بيئة	09	Env	استعادة ومعالجة بقايا الطعام									
	بيئة	10	Env	استعادة واستعادة المواد المعدنية القابلة لإعادة التدوير									
	بيئة	11	Env	استعادة وإعادة تدوير نفايات الورق من أجل عينة الورق المعاد تدويرها *				*	*				
	بيئة	12	Env	استعادة الإطارات وإعادة استخدامها من خلال التقطيع والسحق									
	بيئة	13	Env	جمع واستعادة نفايات البولي إيثيلين ثيريفاليات *									
	بيئة	14	Env	استعادة وتنظيم حمأة مياه الصرف الصحي المعالجة *									
	بيئة	15	Env	تنظيف وتعقيم مختلف الأماكن									
	بيئة	16	Env	التنظيف والصيانة والتطهير في المناطق الحضرية *									
	بيئة	17	Env	إنشاء مراكز إعادة التدوير وفرز النفايات *									
	بيئة	18	Env	إنشاء وتجهيز مركز إعادة التدوير وفرز النفايات									
	بيئة	19	Env	استعادة المواد البلاستيكية لقابلة لإعادة التدوير									
	بيئة	20	Env	استعادة واستعادة الزجاج *									
	بيئة	21	Env	استعادة ومعالجة المعادن الحديدية *									
	بيئة	22	Env	استعادة ومعالجة المعادن غير الحديدية			*	*	*				
	بيئة	23	Env	استعادة ومعالجة المعادن الحديدية وغير الحديدية *			*	*	*				
	بيئة	24	Env	الباحثة (تجهيز جلود الحيوانات) *									
	بيئة	25	Env	تحويل مخلفات الدواجن إلى سماد عضوي									
	بيئة	26	Env	تحويل المخلفات العضوية إلى منتجات تسميد حيوي (أسمدة طبيعية)									
	بيئة	27	Env	جمع ومعالجة الفضلات									

#### الطاقة المتجددة

ميدان الاستثمار	بني عباس	ايجلي	تابلبالا	كرزاز	لواتا	اولاد خضير	بني يخلف	قصابي	تامنرت	تيمودي
Enr 01	*	*		*	*	*	*	*	*	*
Enr 02	*	*	*	*	*	*	*	*	*	*
Enr 03	*	*	*							
Enr 04										

القطاع	الرمز	العنوان
الطاقة المتجددة	Enr 01	تسويق وتركيب وخدمة ما بعد البيع للألواح الشمسية؛
الطاقة المتجددة	Enr 02	إنشاء معدات الطاقة الشمسية
الطاقة المتجددة	Enr 03	إنشاء ورش التركيب والصيانة للمنشآت الكهروضوئية

تربية الحيوانات

ميدان الاستثمار	بني عباس	إيجلي	تابلبالا	كرزاز	لواتا	اولاد خضير	بني يخلف	قصابي	تامترت	تيمودي
Elv 01										
Elv 02										*
Elv 03			*							
Elv 04	*			*		*	*	*	*	*
Elv 05	*	*	*	*	*	*	*	*	*	*
Elv 06	*		*							
Elv 07		*	*		*					*
Elv 08		*	*	*	*	*	*	*	*	
Elv 09			*	*	*	*	*	*	*	
Elv 10										
Elv 11		*				*	*	*	*	
Elv 12										
Elv 13	*									

القطاع	الرمز	العنوان
تربية	Elv 01	تنمية الثروة الحيوانية
تربية	Elv 02	تنمية الماشية
تربية	Elv 03	تطوير الأغنام
تربية	Elv 04	تطوير الجمل
تربية	Elv 05	تطوير مجمع الدواجن
تربية	Elv 06	تطوير الماعز
تربية	Elv 07	تطوير تربية الأرانب
تربية	Elv 08	تنمية تربية النحل
تربية	Elv 09	مراكز الإنتاج والاستتساخ للحوم الحمراء
تربية	Elv 10	إنشاء وحدات للاستزراع السمكي
تربية	Elv 11	تطوير مراكز تسمين اللحوم
تربية	Elv 12	تطوير المزرعة النظام الزراعي الرعوي
تربية	Elv 13	تربية عضوية

التجارة

ميدان الاستثمار	بني عباس	إيجلي	تابلبالا	كرزاز	لواتا	اولاد خضير	بني يخلف	قصابي	تامترت	تيمودي
Com 01	*	*	*			*				
Com 02	*	*	*	*	*		*	*	*	*
Com 03	*	*	*	*	*	*	*	*	*	*
Com 04	*	*	*							
Com 05	*	*	*	*	*	*	*			

							*	*	*	Com 06
*	*	*	*	*	*	*	*	*	*	Com 07
										Com 08

القطاع	الرمز	العنوان
تجارة	Com 01	إنشاء سوق للمواشي
تجارة	Com 02	إنشاء سوق محلية مغطاة
تجارة	Com 03	إنشاء سوق أسبوعي للجملة
تجارة	Com 04	إنشاء قاعدة لوجستية دولية
تجارة	Com 05	إنشاء غرف تبريد
تجارة	Com 06	إنشاء مناطق تجارية كبيرة
تجارة	Com 07	مستودعات لتخزين وتوزيع المنتجات الغذائية.
تجارة	Com 08	إنشاء قاعدة لوجستية وطنية

## الزراعة

Domaine d'investissement	Béni Abbès	Igli	Tabelbala	Kerzaz	El Ouata	Ouled hedir	Béni Khllef	Ksabi	Tamtert	Timoudi
Agr 01	*	*	*	*	*	*	*	*	*	*
Agr 02										
Agr 03	*	*	*	*	*	*			*	*
Agr 04		*								
Agr 05										
Agr 06										
Agr 07			*							
Agr 08										
Agr 09										
Agr 10										
Agr 11	*	*	*	*	*	*	*	*	*	
Agr 12										
Agr 13			*							
Agr 14										
Agr 15		*					*	*		*
Agr 16										
Agr17	*		*	*	*	*	*	*	*	*
Agr 18										
Agr 19										
Agr 20		*								*
Agr 21		*							*	*
Agr 22	*		*	*	*	*	*	*	*	*
Agr 23		*	*				*			
Agr 24		*	*						*	*
Agr 25		*							*	*

القطاع	الرمز	العنوان
زراعة	الزراعية 01	زراعة النخيل
زراعة	الزراعية 02	إنشاء مشاتل لأشجار الفاكهة وزراعة الزهور
زراعة	الزراعية 03	إنشاء وتوسيع المناطق الزراعية
زراعة	الزراعية 04	زراعة النباتات العطرية والطبية
زراعة	الزراعية 05	زراعة وتطوير الروطان
زراعة	الزراعية 06	تطوير الزراعة الجبلية
زراعة	الزراعية 07	تطوير زراعة الأشجار
زراعة	الزراعية 08	تنمية محاصيل البهارات
زراعة	الزراعية 09	تطوير زراعة الزهور
زراعة	الزراعية 10	تطوير محاصيل البقول
زراعة	الزراعية 11	تكملة الري الحديث للمحاصيل
زراعة	الزراعية 12	تطوير المحاصيل الصناعية
زراعة	الزراعية 13	تطوير المحاصيل العلفية
زراعة	الزراعية 14	تطوير البستنة السوقية
زراعة	الزراعية 15	تطوير المحاصيل الدفيئة
زراعة	الزراعية 16	تطوير زراعة الحبوب
زراعة	الزراعية 17	التطورات المستمدة من المنتجات الزراعية
زراعة	الزراعية 18	تطوير زراعة الكروم
زراعة	الزراعية 19	استخلاص الزيوت النباتية
زراعة	الزراعية 20	زراعة الزهور في الدفيئات الزراعية
زراعة	الزراعية 21	تطوير الاستزراع السمكي في أحواض الري
زراعة	الزراعية 22	تطوير الأراضي الزراعية
زراعة	الزراعية 23	إنتاج البذور والنباتات
زراعة	الزراعية 24	إنتاج البذور والنباتات
زراعة	الزراعية 25	معالجة وتعبئة بذور الحبوب